

Załącznik do uchwały Nr XXVIII/163/09  
Rady Gminy w Trzebiechowie  
z dnia 23 września 2009r.

# **PLAN ODNOWY** **miejsowości** **BOREK** na lata 2008-2016 z perspektywą do 2020 roku



OPRACOWANY PRZEZ:

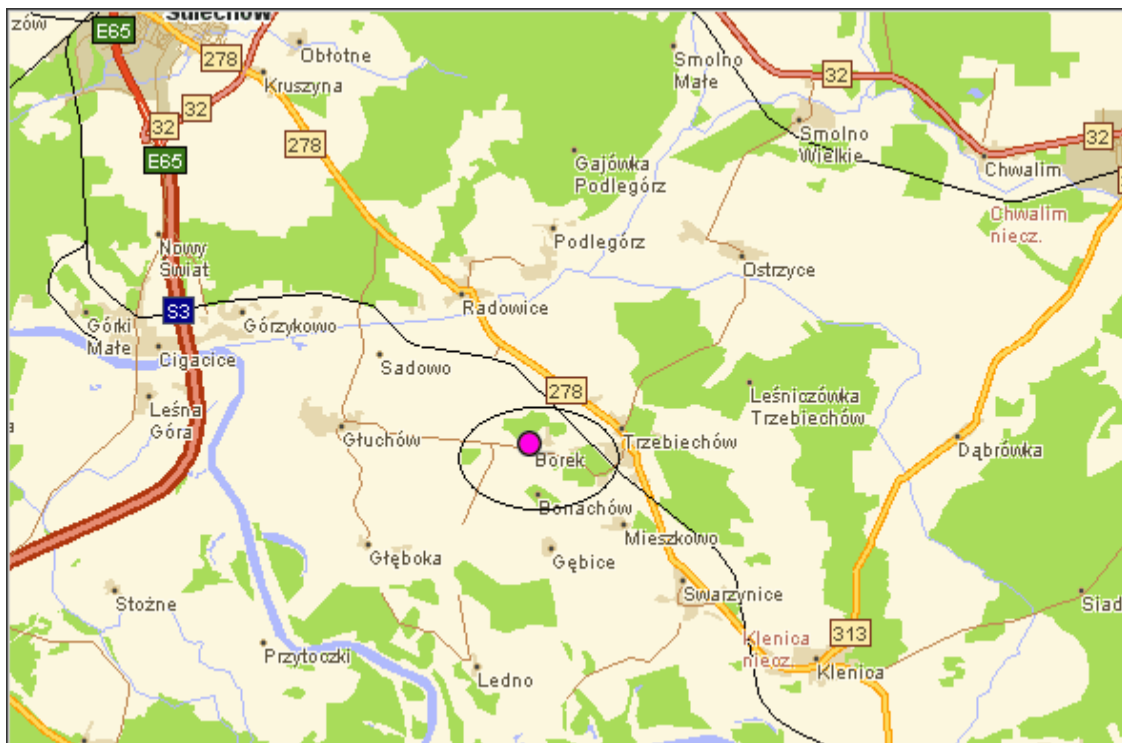
**LOKALNA GRUPĘ ODNOWY WSI BOREK**  
**MIESZKAŃCÓW WSI BOREK**  
Przy współudziale  
**GMINY TRZEBIECHÓW**

## SPIS TREŚCI

1.	Charakterystyka miejscowości w której będzie realizowana operacja.....	3
	1.1.....	Położenie
	3	
	1.2.....	Powierzchnia
	4	
	1.3.....	Ludność
	5	
	1.4.....	Ilość gospodarstw
	6	
	1.5.....	Struktura zatrudnienia
	7	
	1.6.....	Stowarzyszenia
	8	
2.	Analiza zasobów miejscowości Borek.....	9
	2.1 Środowisko przyrodnicze, położenie.....	10
	2.2 Środowisko kulturowe.....	11
	2.3 Obiekty i tereny.....	12
	2.4 Gospodarka i rolnictwo.....	13
	2.5 Mieszkańcy, kapitał społeczny.....	14
3.	Ocena mocnych i słabych stron oraz szans i zagrożeń.....	15
4.	Opis planowanych zadań.....	19
	4.1 Określamy największe potrzeby.....	19
	4.2 Określamy linie rozbieżności: regionalne, wiejskie, miejskie, krajowe, międzynarodowe.....	24
	4.3 Sporządzamy listę rankingową potrzeb i rozbieżności .....	25
	4.4 Propozycja zgłoszenia do PROW.....	26

# 1. Charakterystyka miejscowości w której będzie realizowana operacja

## 1.1 Położenie



Gmina – TRZEBIECHÓW

Powiat – ZIELONOGÓRSKI

Wieś Borek położona jest w gminie Trzebiechów w województwie lubuskim. Obszar ten znajduje się na terenie Pradoliny Warszawsko - Odrzańskiej w mikroregionie nazywanym Kotliną Kargowską. Tereny wsi leżą w centralnej części gminy. W odległości ok. 3,5 km od wsi przepływa rzeka Odra. Wieś Borek leży przy drodze powiatowej w odległości 2 km od Trzebiechowa, gdzie znajduje się siedziba gminy. W odległości 14 km od wsi przebiega droga krajowa nr S3 relacji Zielona Góra – Sulechów. Do najbliższych miast, w których znajdują się ośrodki przemysłowe, administracyjne i akademickie jest: do Sulechowa – 12 km, do Zielonej Góry – 32 km.

Na terenie wsi znajduje się jedno miejsce integrujące miejscową ludność. Jest to świetlica wiejska. Wymienione miejsce przyciąga miejscową ludność, a w szczególności jej młodych mieszkańców.

Malownicze pola, łąki, lasy, czysta i nieskażona przemysłem przyroda, bujna flora i fauna oraz serdeczność i otwartość mieszkańców są silnym atutem do przyciągnięcia turystów z okolicznych miejscowości, którzy pragną kontaktu z naturą i aktywnego wypoczynku oraz ciszy i spokoju.

## **WIZJA**

*Czy w sobotę, czy we wtorek*

*Na grzyby i świeże powietrze*

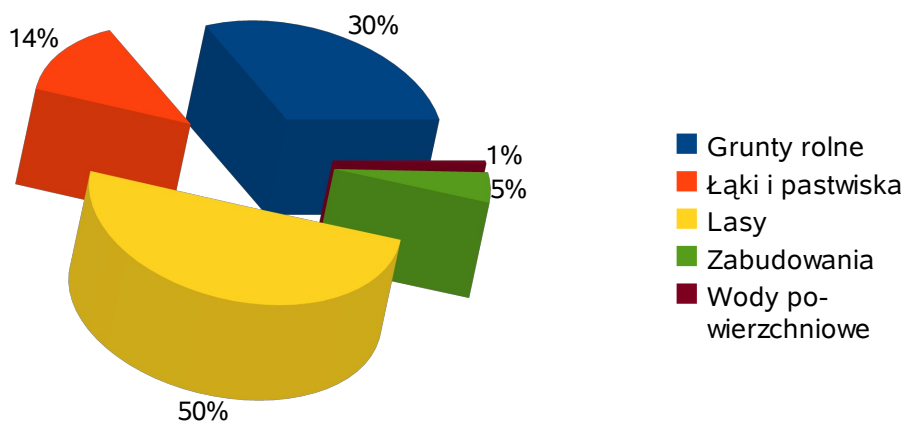
*Przyjeżdżaj do Borek*

*Wieś mała ale wspaniała*

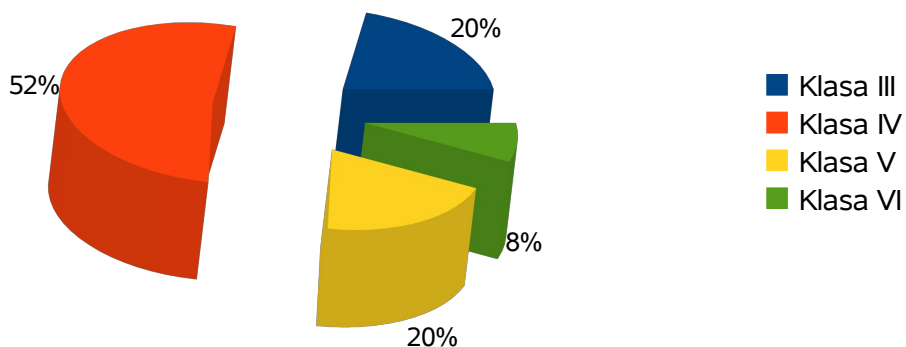
### **1.2 Powierzchnia**

Powierzchnia wsi wynosi 3,46 km<sup>2</sup>

*Struktura gruntów we wsi Borek*



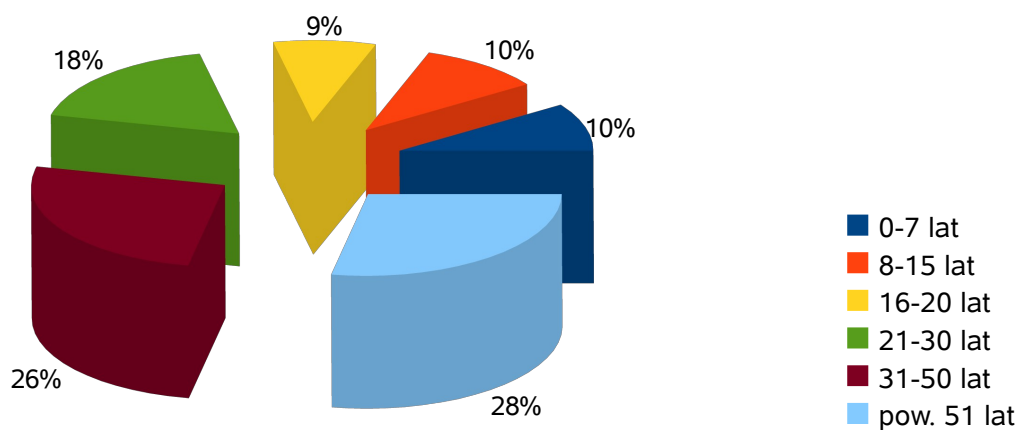
### *Struktura klas bonitacyjnych gleb we wsi Borek*



Z danych o strukturze gruntów wynika, iż na terenie wsi Borek przeważają gleby IV i III klasy bonitacyjnej. Tylko niewielką część całej powierzchni wsi stanowią gleby VI klasy. Dobra jakość gleb na terenie wsi pozwala na powstawanie dużych specjalistycznych gospodarstw specjalizujących się w uprawie zbóż i trzody chlewnej oraz bydła.

### **1.3 Ludność**

#### **Udział wiekowy mieszkańców wsi Borek:**



Biorąc pod uwagę powyższe dane, można zauważyć iż największą grupę mieszkańców miejscowości Borek stanowią mieszkańcy powyżej 31 roku życia. Niewielka liczba młodzieży we wsi spowodowana jest migracją tej grupy społecznej do miast w celu zdobycia lepszego wykształcenia i dobrej pracy.

Na terenie wsi brak jest bezpiecznego miejsca do zabawy dla dzieci, młodzieży oraz miejsc rekreacyjnych. Brak przyszłości na wsi powoduje że młodzież szuka lepszych warunków w większych ośrodkach miejskich w kraju i za granicą. Wielu młodych ludzi z chęcią pozostałoby na wsi, pod warunkiem poprawy sytuacji bytowej, powstania miejsc pracy oraz zapewnienia lepszej przyszłości następnym pokoleniom.

Duże rozdrobnienie rolnictwa, rosnące koszty produkcji powodują spadek opłacalności produkcji, upadek niewielkich gospodarstw rolnych. Szansą dla drobnych gospodarstw rolnych może być przekształcenie produkcji na wytwarzanie zdrowej żywności oraz na świadczenie usług agroturystycznych.

Dorośli i młodzież chcieliby mieć miejsce, w którym po pracy, nauce i w wolne dni mogliby się spotkać - miejsce wspólnych zabaw i festynów.

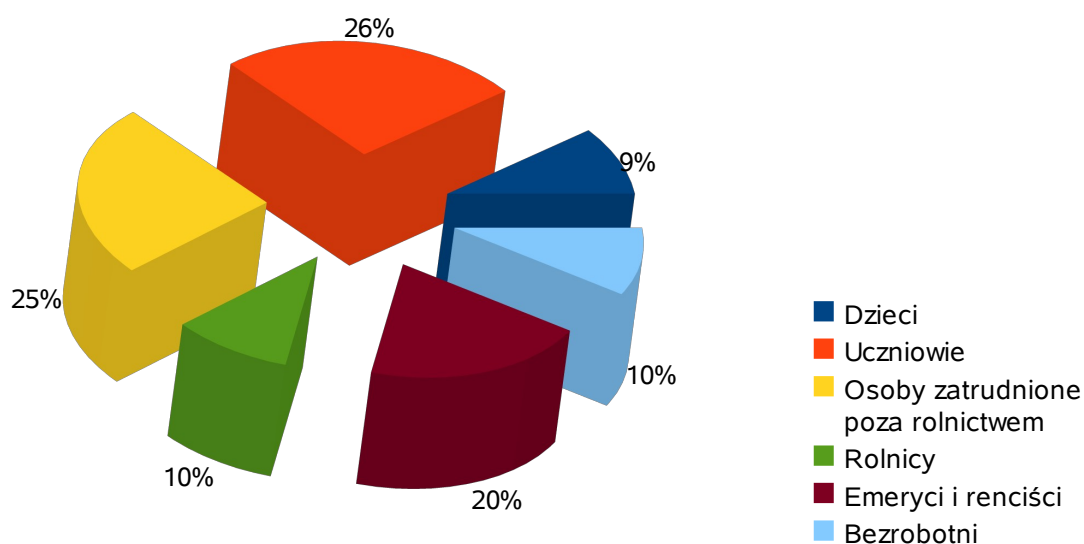
Wieś Borek zamieszkuje 129 osób.

#### **1. 4 Ilość gospodarstw**

W miejscowości Borek znajduje się 9 gospodarstw rolnych. Są to tradycyjne gospodarstwa rolne specjalizujące się w uprawie zbóż, trzody chlewnej, bydła. We wsi znajdują się trzy gospodarstwa posiadające zarybiony staw, z przeznaczeniem na własne potrzeby.

## 1.5 Struktura zatrudnienia

### Zatrudnienie we wsi Borek



Z przedstawionych danych wynika iż tylko 10% osób mieszkających we wsi Borek jest zatrudniona w rolnictwie. Największą grupę we wsi stanowią uczniowie (to do nich należeć będzie przyszłość miejscowości), następnie osoby zatrudnione poza rolnictwem oraz emeryci i renciści. Powstanie gospodarstw agroturystycznych poprawi atrakcyjność wsi i zachęci mieszkańców do dalszego działania na rzecz rozwoju swojej okolicy, a także zachęci młodzież do pozostania na ojcowiznie. Agroturystyka może być źródłem utrzymania części mieszkańców.

## 1.6 Stowarzyszenia

### Grupa Odnowy Miejscowości Borek:

*Śliwka Czesław*

*Śliwka Aleksandra*

*Sienkiewicz Elżbieta*

*Bańkowski Kazimierz*

*Wierzejewski Zbigniew*

Przewodniczącym lokalnej grupy odnowy wsi jest Śliwka Czesław.

### **Główne zadania lokalnej grupy odnowy wsi.**

Funkcjonowanie świetlicy wiejskiej, współpraca i aktywizacja mieszkańców, integracja społeczności lokalnej polegającej na: spotkaniach plenerowych, podniesieniu atrakcyjności wsi, systematycznym budowaniu zasobów własnych, wzbogacaniu życia kulturowego na wsi, podejmowanie działań mających na celu poprawę warunków życia mieszkańców wsi przy uzyskaniu ich poparcia i wykorzystaniu potencjału ludzkiego. Do działań lokalnej grupy odnowy wsi przyłącza się Rada Sołecka.



## **2. ANALIZA ZASOBÓW MIEJSCOWOŚCI BOREK**

Zasoby – to wszelkie elementy materialne i niematerialne wsi oraz otaczającego ją obszaru, które mogą być wykorzystane obecnie lub w przyszłości w budowaniu i realizacji publicznych bądź prywatnych przedsięwzięć odnowy wsi.

W analizie zasobów brano pod uwagę następujące ich rodzaje:

- środowisko przyrodnicze, położenie
- środowisko kulturowe,
- dziedzictwo religijne,
- obiekty i tereny,
- gospodarka, rolnictwo,
- sąsiedzi i przyjezdni,
  - instytucje, ludzie, organizacje społeczne.

## 2.1 ŚRODOWISKO PRZYRODNICZE POŁOŻENIE

Rodzaj zasobów	Opis zasobu jakim wieś dysponuje	Znaczenie zasobu		
		Małe	Duże	Wyróżniające wieś
1	2	3	4	5
<b>Środowisko przyrodnicze, położenie</b>				
Walory krajobrazu	Wody śródlądowe, ukształtowanie terenu, <b>duża</b> ilość terenów zielonych			
Walory klimatu (wiatr, nasłonecznienie)	Przejściowy zmienny		X	
Walory szaty roślinnej (np. runo leśne, rzadkie gatunki roślin)	Dęby, buki, grzyby,			
Cenne przyrodniczo obszary lub obiekty	Pola, łąki, lasy		X	
Świat zwierzęcy	Bociany, bażanty, jelenie, sarny, dziki		X	
Wody powierzchniowe (cieki, rzeki, stawy)	Rzeka Odra i przyległe stawy		X	
Wody podziemne	Hydrofornia w miejscowości Głuchów		X	
Gleby	Piaski, mady, gleby bielcowe		X	
Drogi (dostępność komunikacyjna)	Dostępność komunikacyjna korzystna sieć drogowa		X	

## 2.2 ŚRODOWISKO KULTUROWE

Rodzaj zasobów	Opis zasobu jakim wieś dysponuje	Znaczenie zasobu		
		Małe	Duże	Wyróżniające wieś
1	2	3	4	5
<b>Środowisko kulturowe</b>				
Miejsca kultu	Kapliczka przydrożna		X	
Walory Architektury wiejskiej	Bocianie gniazdo		X	
Święta, odpusty, pielgrzymki	Dożynki Gminne, Dzień Babci, Dzień Matki, Dzień Dziecka, Majówki		X	
Dawne zawody	Kowalstwo	X		

## 2.3 OBIEKTY I TERENY

Rodzaj zasobów	Opis zasobu jakim wieś dysponuje	Znaczenie zasobu		
		Małe	Duże	Wyróżniające wieś
1	2	3	4	
<b>Obiekty i tereny</b>				

Działki pod zabudowę mieszkaniową	10 sztuk		X	
Tradycyjne obiekty gospodarskie ( kuźnia)	1 obiekt		X	
Place i miejsca publicznych spotkań	2 obiekty		X	
Miejsce sportu i rekreacji	1 obiekt		X	

## 2.4 GOSPODARKA I ROLNICTWO

Rodzaj zasobów	Opis zasobu jakim wieś dysponuje	Znaczenie zasobu		
		Małe	Duże	Wyróżniające wieś
1	2	3	4	5
<b>Gospodarka, rolnictwo</b>				
Gospodarstwa rolne	9		X	
Uprawy, hodowle	- Zboża, - Rośliny okopowe - Trzoda chlewna, - Bydło		X	

## 2.5 MIESZKAŃCY I KAPITAŁ SPOŁECZNY

Rodzaj zasobów	Opis zasobu jakim wieś dysponuje	Znaczenie zasobu		
		Małe	Duże	Wyróżniające wieś
1	2	3	4	5
<b>Mieszkańcy, kapitał społeczny</b>				
Działające grupy, związki i stowarzyszenia	Rada Sołecka, Lokalna Grupa Odnowy Wsi.		X	
Kontakty i współpraca	Współpraca z Gminą partnerską, Schenkendöbern		X	

### **3. OCENA MOCNYCH i SŁABYCH STRON ORAZ SZANS i ZAGROŻEŃ (ANALIZA SWOT)**

#### **OBSZARY ANALIZY**

<b>MOCNE STRONY (S)</b>	<b>SZANSE (O)</b>
<b>SŁABE STRONY (W)</b>	<b>ZAGROŻENIA (T)</b>

## **MOCNE STRONY**

1. Charakterystyczne położenie wsi.
2. Duży obszar terenów zalesionych i terenów zieleni z możliwością wykorzystania w celach rekreacyjnych.
3. Ciekawa architektura układu domów i budynków gospodarczych,
4. Aktywnie działająca rada sołecka na rzecz społeczeństwa.
5. Czyste środowisko.
6. Sala wiejska wykorzystana w celach kulturalnych – zabawy, dyskoteki, wesela, dożynki itp.
7. Cykliczne imprezy rozrywkowe – dożynki, dzień kobiet, zabawy.
8. Połączenie komunikacyjne drogi: powiatowej nr Fn 1199 Trzebiechów – Borek – Głuchów – Górzykowo z drogą krajową nr 278.

## **SŁABE STRONY**

1. Brak kanalizacji,
2. Zły stan nawierzchni dróg,
3. Brak dostatecznej ilości chodników,
4. Brak przemysłu i zakładów dających miejsca pracy,
5. Zagrożenie powodziowe,
6. Bardzo mała liczba mieszkańców,
7. Brak punktów gastronomicznych,
8. Niedostateczna oferta komunikacji autobusowej,
9. Słaby stan techniczny obiektów użyteczności publicznej - sala wiejska,
10. Brak boiska sportowego i placu zabaw dla dzieci.



## **SZANSE**

1. Przystąpienie Polski do Unii Europejskiej - otwarcie granic,
2. Zachęcenie do inwestycji osób zainteresowanych turystyką ekologiczną,
3. Dobra współpraca z Gminą oraz pomoc w realizacji naszych przedsięwzięć,
4. Zagospodarowanie działek budowlanych,
5. Współpraca Gminy z Gminą partnerską Schenkendöbern
6. Współpraca z sąsiednimi miejscowościami,
7. Wyremontowanie świetlicy wiejskiej, budowa placu zabaw dla dzieci.

## **ZAGROŻENIA**

1. Wysoki wskaźnik migracji młodych ludzi do miast w poszukiwaniu pracy,
2. Znaczny zanik gospodarstw rolnych,
3. Zagrożenie powodziowe ze strony rzeki Odry i Obrzycy,
4. Redukcja środków finansowych przeznaczonych na prowadzenie działalności przez organizacje społeczne na terenie wsi – nieumiejętność pozyskiwania środków przez organizacje społeczne.

Z analizy SWOT wynika, że w naszej miejscowości obecnie są słabe warunki standardu życia mieszkańców, jednak w długofalowej przestrzeni widoczne są duże szanse niosące nadzieję na poprawę tych warunków.

W obszarze dotyczącym jakości życia związanej z warunkami materialnymi obecna sytuacja jest określana jako korzystna i mamy nadzieję zachowania jej w przyszłości. Sytuacja ta może jednak ulec zmianie w przypadku pojawienia się nieprzewidzianych okoliczności np. utrata pracy przez członków rodziny.

Analiza obszaru związanego z tożsamością wsi oraz warunków życia wiejskiego w chwili obecnej jest oceniana pozytywnie. W odniesieniu do przyszłości przewidywane są zmiany wywołane prognozami informującymi o odpływie mieszkańców do miast.

Najbardziej niekorzystnie przedstawia się sytuacja określająca warunki ekonomiczne mieszkańców naszej wsi. Zarówno obecnie, jak i w przyszłości oceniana jest ona niekorzystnie ze względu na znaczną ilość słabych stron oraz liczne zagrożenia mogące się ujawnić w przyszłości.

Podsumowując te wyniki stwierdzono, iż szczególnie potrzebna jest intensyfikacja działań mających na celu poprawę warunków ekonomicznych ludności poprzez rozwijanie działalności rekreacyjnej dla ( W ) naszej wsi, czyli turystyki. Działania podążające w tym kierunku mogą przynieść poprawę nie tylko w tej dziedzinie, ale również w obszarach, w których powinniśmy dbać o utrzymanie i rozwój uzyskanej już dzisiaj przewagi – walory krajobrazowe, spokój i cisza - miejscem do odpoczynku. Rozwój turystyki (gospodarstw agroturystycznych) na terenie wsi będzie ciekawą ofertą dla ludności z przyległych miast. Ze względu na niezbyt dużą odległość od Zielonej Góry i stosunkowo niedrogie działki budowlane wieś może stać się atrakcyjnym miejscem na osiedlanie się ludzi szukający ciszy i spokoju.

## 4. OPIS PLANOWANYCH ZADAŃ

### 4.1 Określamy największe potrzeby

#### Program krótkoterminowy odnowy wsi Borek na okres 2009 – 2011r.

Kluczowy problem	Odpowiedź	Propozycja projektu	Czy stać nas na realizację? (tak/nie)		Hierarchia
			Organizacyjnie	Finansowo	
Co nas najbardziej zintegruje?	Wspólne spotkania na rzecz wsi	Zorganizowanie zawodów sportowych między wsiami, młodzieżą a starszymi. Wspólne spotkania na sali. Zabawy wiejskie.	TAK	TAK	Bardzo ważne
Na czym nam najbardziej zależy?	Na poprawie warunków bytowych, odnowie wsi, remoncie sali wiejskiej, kapliczki, budowie placu rekreacyjnego	Odnowa sali wiejskiej - utworzenie kuchni z prawdziwego zdarzenia, - stworzenia sali pamiętek, - zakup gier towarzyskich itp. - remont kapliczki przydrożnej	TAK	NIE	Bardzo ważne
Co nam najbardziej przeszkadza?	Brak chodnika, zła nawierzchnia dróg, zły stan sali wiejskiej, brak placu zabaw dla dzieci	Budowa chodników, poprawa stanu dróg, budowa placu zabaw dla dzieci,	TAK	NIE	Bardzo ważne
Co najbardziej zmieni nasze życie?	Zjednoczenie wsi	Wspólne zabawy, wspólne zawody sportowe w piłkę nożną i siatkówkę. Integracja z sąsiednimi wsiami (wspólne zabawy i turnieje sportowe).	TAK	TAK	Ważne
Co nam przyjdzie najłatwiej	Upiększenie wsi	Sadzenie kwiatów, drzew i krzewów, zagospodarowanie i pielęgnacja terenów zielonych i miejsc publicznych oraz regularne sprzątanie wsi.	Tak	TAK	Ważne

## Plan długoterminowy

I. Plan rozwoju			II. Program rozwoju	
1. Cele Co trzeba osiągnąć aby urzeczywistnić wizję wsi	2. Co pomoże osiągnąć cele?		3. Co może przeszkodzić	Projekty Co wykonamy?
	Zasoby Czego użyjemy?	ATUTY Mocne strony i Szanse Co wykorzystamy?	BARIERY Słabe strony Co wyeliminujemy? Zagrożenia Czego unikniemy	
<b>TOŻSAMOŚĆ WSI I WARTOŚĆ ŻYCIA WIEJSKIEGO</b>				
Stworzenie nowej tradycji wsi i poszanowania pracy na roli.	Świetlicey	Pamięć o strych zwyczajach.	Likwidacja rodzinnych gospodarstw rolnych	Remontowanie świetlicy wiejskiej, zorganizowanie spotkań między pokoleniowych, zorganizowanie koła gospodyń wiejskich.
<b>STANDARD ŻYCIA</b>				
Poprawienie ochrony środowiska.	Drogi, chodniki, boisko sportowe, plac zabaw dla dzieci.	Zaangażowanie się mieszkańców wsi.	Brak funduszy na remont świetlicy wiejskiej, budowa placu zabaw dla dzieci i boiska sportowego.	Budowa sali wiejskiej, budowa placu zabaw dla dzieci, budowa boiska sportowego
<b>JAKOŚĆ ŻYCIA</b>				
Podniesienie życia wspólnotowego	Świetlica wiejska, plac zabaw, boisko sportowe, kapliczka Większa aktywność społeczna mieszkańców	Młodzież grająca w tenisa stołowego, siatkówkę, piłkę nożną, umiejętność samoorganizacji.	Brak zaangażowania mieszkańców w życie wsi	Wybudowanie boiska sportowego, wyposażenie świetlicy i kuchni, budowa chodników

BYT				
Możliwość rozszerzenia działalności, zwiększenia dochodów mieszkańców przez poprawę stanu dróg, chodników, sali wiejskiej wykorzystywanej do różnego typu spotkań ludności	Gospodarstwa rolne, koła gospodyń wiejskich, grupy sportowe,	Rodzinne gospodarstwa rolne, gospodarstwa agroturystyczne,	Odejście młodych ludzi od rolnictwa, przemieszczanie się młodych ludzi do miast w poszukiwaniu lepszych warunków życia.	Organizowanie spotkań wiejskich, możliwość uzyskania dotacji do gospodarstw rolnych, utworzenie gospodarstw agroturystycznych, możliwość założenia własnej działalności gospodarczej.

### Sala Borek - wyposażenie

L.p	Nazwa	Ilość sztuk
1	Stoły drewniane 160x90	25
2	Krzesła „KAROL”	100
3	Ławo-stoły	4
4	Parasole	4
5	Kuchnia gazowo-elektryczna 4 palnikowa + butla, reduktor	1 1
6	Meble kuchenne	1
7	Kuchnia mikrofalowa	1
8	Stół kuchenny	1
9	Taborety kuchenne	4
10	Zastawa stołowa (kpl.na 12 osób)	9
11	Zestaw sztućców (kpl.na 12 osób)	9
12	Patelnia elektryczna zwykła	1
13	Garnki nierdzewne z pokrywą 50 l, 35 l, 20 l, 10 l	4
14	Brytwanna	2
15	Patelnia śr. 28	2
16	Rondel śr.13,5	1
17	Cedzak śr. 36	1
18	Noże kuchenne, tasaki	5
19	Czajnik elektryczny	3
20	Czajnik z gwizdkiem	2
21	Okap kuchenny	1
22	Deski do krojenia	4
23	Szklanki (kpl o 6 szt.)	20
24	Kosze na śmieci zewnętrzne	2
25	Kosze na śmieci wewnętrzne	5
26	Karnisze na firany	6
27	Firany mb	20mb
28	Cukiernica	10
29	Filizanki (kpl. po12 szt.)	9
30	Maszynka do mięsa	1
31	Chochle i nabierki	4
32	Chłodziarko zamrażarka	1
33	Zmywarka	1
34	Krajalnica	1
35	Tłuczek do mięsa	2
36	Patery na ciasto	6
37	Miski do sałatek	2
38	Serwetniki	10
39	Zestaw do sprzątania	1
40	Lustro	2
41	Pojemnik na ręczniki papierowe	2
42	Pojemnik na mydło	2
43	Pojemnik na papier toaletowy	2
44	Kosze do toalet	2
45	Podgrzewacz przepływowy	3

## Plac zabaw - wyposażenie

l.p.	Wyposażenie	Szt.
1	Huśtawka podwójna	1
2	Huśtawka „pampers”	1
3	Huśtawka wagowa	1
4	Bramka z koszem	1
5	Ławka z oparciem	1
6	Ławka prosta	1
7	Kosz na śmieci	1
8	Zestaw zabawowy	1
9	Kotwy stalowe	16

## Szacunkowy kosztorys planowanego przedsięwzięcia

Działanie/zadanie	Przewidywany koszt realizacji w zł (brutto)	Źródła finansowania
1. Roboty budowlane	215.000,00	Gmina Trzebiechów  Unia Europejska
2. Zagospodarowanie terenu	57.000,00	
3. Wyposażenie placu zabaw	31,000,00	
4. Wyposażenie sali	60.000,00	
5. Nadzór inwestorski	5.000,00	
6. Remont kapliczki	3.000,00	
7. Budowa boiska	30.000,00	
<b>Razem</b>	<b>401.000,00</b>	

## **4.2 Określamy linie rozbieżności: regionalne, wiejskie, miejskie, krajowe, międzynarodowe.**

Wieś Borek w znacznym stopniu odbiega od innych miejscowości w regionie. Brak jest odpowiednich miejsc integrujących ludność, w których mieszkańcy mogliby się spotykać, spędzać wspólnie wolny czas. Budynek świetlicy wiejskiej ze względu na zły stan techniczny wymaga przeprowadzenia pilnego remontu. Wieś nie posiada również placu zabaw dla dzieci oraz boiska sportowego. Brak tego typu infrastruktury przyczynia się do dyskryminacji miejscowości Borek oraz jej mieszkańców w porównaniu do innych wsi i zaplecza, jakimi dysponują.



### 4.3 Lista rankingowa potrzeb

PRIORYTET	CEL	PROJEKT	KTO	DATA REALIZACJI		KOSZTY (szcun-ko-we)
				rozpo- częcie	zakończ- enie	
Zwiększenie atrakcyjności wsi oraz zachowanie dziedzictwa kulturowego	1. Kształtowanie centrum wsi	Kapitalny remont świetlicy wiejskiej, adaptacja pomieszczenia z przeznaczeniem na zaplecze kuchenne. Wyposażenie całej sali, dobudowaniem tarasu przed salą, utwardzenie parkingu przed świetlicą wiejską, zagospodarowanie terenu.	Gmina  Unia Europejska	2009	2011	337.000,00
	2. Infrastruktura rekreacyjna, sportowa i turystyczna	Budowa placu zabaw dla dzieci z ogrodzeniem.	Gmina	2009	2011	31.000,00
		Budowa boiska sportowego z wyposażeniem.	Unia Europejska	2012	2016	30.000,00
3. Kulturowanie tradycji społeczności lokalnej.	Remont kapliczki przydrożnej	Gmina  Mieszkańcy	2009	2010	3.000,00	

Włączenie mieszkańców w realizowane zadania, nastąpi po wykonaniu planowanych inwestycji. Do najważniejszych zadań mieszkańców wsi Borek będzie dbałość o estetyczny wygląd wsi, zagospodarowanie terenu wokół świetlicy wiejskiej, utrzymanie czystości na placu zabaw dla dzieci, boisku i otoczenia wokół kapliczki przydrożnej. Harmonogram wszystkich wyżej wymienionych zadań będzie uchwalony na zebraniach wiejskich, gdzie zostaną jednocześnie wyznaczone osoby odpowiedzialne za wykonanie wszystkich planowanych zadań. Duża pomoc mieszkańców w dbaniu o estetyczny wygląd wsi będzie silnym atutem przyciągającym ludność z okolicznych miejscowości. Obecnie mieszkańcy aktywnie włączają się w organizowanie imprez rozrywkowych takich jak: gminne dożynki, festyny, zabawy sylwestrowe, uroczystości z okazji dnia kobiet, dnia dziecka oraz regularne porządkowanie otoczenia swoich domostw i całego terenu wsi.

#### 4.4 Propozycja zgłoszenia do PROW

##### **Remont, modernizacja oraz wyposażenie świetlicy wiejskiej, budowa placu zabaw dla dzieci.**

W celu zapewnienia realizacji planowanych działań niezbędny jest remont, modernizacja i wyposażenie świetlicy wiejskiej oraz budowa placu zabaw dla dzieci.

Dzięki funkcjonowaniu świetlicy mieszkańcy będą mogli spotykać się na imprezach kulturalnych, integrujących społeczność wiejską. Świetlica ma być miejscem organizacji czasu wolnego. Ma również zapoczątkować realizację wspólnych przedsięwzięć na rzecz poprawy warunków i jakości życia na wsi. Świetlica po remoncie stanie się bardziej dostępna dla społeczności, będzie mogła zaproponować szerszy wachlarz możliwości spędzenia wolnego czasu. Poprawi się baza, dzięki czemu młodzież będzie mogła uczestniczyć w licznych kółkach zainteresowań, grach i zabawach. Posiadając odpowiednie zaplecze będzie możliwość założenia Koła Gospodyń Wiejskich.

Plac zabaw dla dzieci, pozwoli na spędzanie wolnego czasu oraz integrację rodziców. Miejsca te po zakończeniu planowanych inwestycji będą chętniej odwiedzane przez tutejszą społeczność, co w dalszej perspektywie czasu zaowocuje spadkiem patologii, przestępczości, a przede wszystkim właściwym zagospodarowaniem wolnego czasu, z czym szczególnie ludność na terenach wiejskich ma problemy. Dzieje się tak z powodu braku bazy i związanych z tym nikłych alternatyw na spędzanie wolnego czasu. Najczęstszym stwierdzeniem młodych ludzi na wsi jest powiedzenie: „**tutaj nie ma co robić, jedynie można się nudzić**” i niestety w dużej mierze jest to prawda. Projekt odnowy wsi ma być skuteczną odpowiedzią na marazm i brak alternatyw panujących na terenach wiejskich.

Świetlica mieści się w budynku parterowym, modernizacja będzie polegała na remoncie istniejącego budynku świetlicy oraz przebudowie pomieszczeń sklepu na zaplecze kuchenne z wyposażeniem. Wraz z modernizacją świetlicy wiejskiej będzie przeprowadzony remont kapliczki oraz wybudowany zostanie plac zabaw dla dzieci wraz z ogrodzeniem. Obecnie stan techniczny budynku świetlicy wiejskiej i jego najbliższe otoczenie jest na tyle niezadowolające, że wymaga natychmiastowego remontu.

Wyremontowana świetlica, wybudowany i wyposażony plac zabaw dla dzieci oraz odnowiona kapliczka będą wizytówką naszej wsi.

W uzasadnieniu powyższego przedsięwzięcia należy zauważyć, że rozwój kulturalny, choć nie przynosi bezpośrednich korzyści materialnych, wpływa na każdą dziedzinę życia. Jest katalizatorem przemian społecznych.

Obiekt ten sprawi, iż spotkania i imprezy okolicznościowe będą organizowane w Borkach a nie w miejscowościach ościennych. Mieszkańcy będą mogli korzystać ze świetlicy, placu zabaw, (wesela, stypy, szkolenia, zabawy sylwestrowe, karnawałowe, chrzciny, śluby, dzień dziecka, itp.) będą mogli spotykać się towarzysko w wolnym czasie, co bardziej ich zintegruje.

Celem projektu jest zwiększenie atrakcyjności wsi Borek zarówno dla mieszkańców, jak i przyjezdnych, podniesienie estetyki wsi, poprawę zaplecza socjalnego.

Projekt spełni rolę publiczną, zwiększy wspólne dążenie mieszkańców do podniesienia atrakcyjności wsi.

Wymienione w projekcie zadania spełnią istotną rolę w życiu społecznym i kulturalnym Borek.

Poprawa stanu technicznego i wyglądu budynków oraz atrakcyjność placu zabaw z całą pewnością zachęci młodzież i dorosłych do jeszcze większej aktywności w działaniu na rzecz społeczności lokalnej.

Aby było możliwe korzystanie z świetlicy, placu zabaw, konieczne jest przeprowadzenie niezbędnych prac remontowych polegających między innymi na: wykonaniu instalacji wod-kan, wybudowaniu ogrzewania kominkowego, odnowieniu elewacji, naprawie dachu, wykonanie nowej podłogi w świetlicy, przebudowanie pomieszczenia, w którym był sklep na zaplecze kuchenne, wykonanie nowego wejścia, nowych sanitariatów, pomalowanie pomieszczeń. Konieczne jest również zakupienie wyposażenia do świetlicy wraz z wyposażeniem zaplecza kuchennego oraz zakup wyposażenia placu zabaw i wykonanie ogrodzenia.