

Załącznik do uchwały Nr XXIX/170/09  
Rady Gminy w Trzebiechowie  
z dnia 18 listopada 2009r.

**PLAN ODNOWY**  
**miejsowości**  
**SWARZYNICE**  
na lata 2008-2016 z perspektywą do 2020 roku



OPRACOWANY PRZEZ:

**LOKALNA GRUPĘ ODNOWY WSI SWARZYNICE**  
**MIESZKAŃCÓW WSI SWARZYNICE**  
Przy współudziale

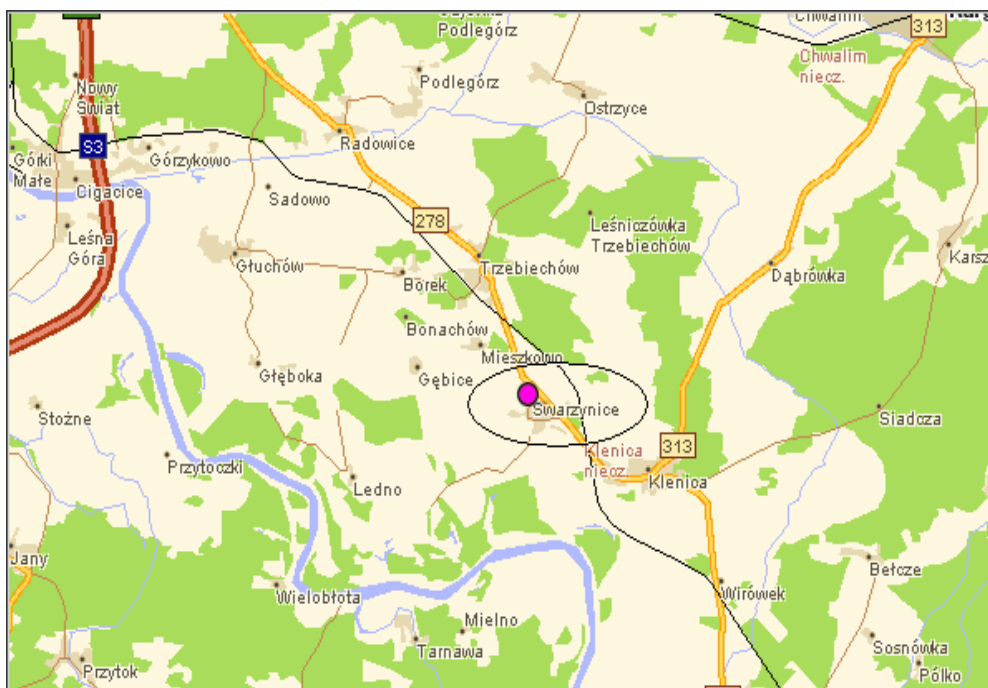
# **GMINY TRZEBIECHÓW**

## SPIS TREŚCI

1.	Charakterystyka miejscowości w której będzie realizowana operacja.....	3
	1.1.....	Położenie
	3	
	1.2.....	Powierzchnia
	4	
	1.3.....	Ludność – statystyka
	5	
	1.4.....	Ilość gospodarstw
	6	
	1.5.....	Struktura zatrudnienia
	7	
	1.6.....	Stowarzyszenia
	8	
2.	Analiza zasobów miejscowości Swarzynice.....	9
	2.1 Środowisko przyrodnicze, położenie.....	10
	2.2 Środowisko kulturowe.....	11
	2.3 Obiekty i tereny.....	12
	2.4 Gospodarka i rolnictwo.....	13
	2.5 Mieszkańcy, kapitał społeczny.....	14
3.	Ocena mocnych i słabych stron miejscowości.....	15
4.	Opis planowanych zadań.....	19
	4.1 Określamy największe potrzeby.....	19
	4.2 Określamy linie rozbieżności: regionalne, wiejskie, miejskie, krajowe, międzynarodowe .....	24
	4.3 Lista rankingowa potrzeb i rozbieżności.....	25
	4.4 Propozycja zgłoszenia do PROW .....	26

# 1. Charakterystyka miejscowości w której będzie realizowana operacja

## 1.1 Położenie



Gmina – TRZEBIECHÓW

Powiat – ZIELONOGÓRSKI

Wieś Swarzynice Położona jest w gminie Trzebiechów w województwie lubuskim. Obszar ten znajduje się na terenie Pradoliny Warszawsko - Odrzańskiej w mikroregionie nazywanym Kotliną Kargowską. Tereny wsi leżą w południowo – wschodniej części gminy. W odległości ok. 1,5 km od wsi przepływa rzeka Odra. Wieś Swarzynice leży przy drodze wojewódzkiej Nr 278, w odległości 2 km od Trzebiechowa, gdzie znajduje się siedziba gminy. W odległości 14 km od wsi przebiega droga krajowa Nr S3 relacji Zielona Góra – Świebodzin. Do najbliższych miast, w których znajdują się ośrodki przemysłowe, administracyjne i akademickie jest: do Sulechowa – 14 km, do Zielonej Góry – 37 km.

Na terenie wsi znajdują się miejsca integrujące miejscową ludność. Można do nich zaliczyć: świetlicę wiejską, Koło Gospodyń Wiejskich, boisko sportowe do gry w siatkówkę i w piłkę nożną. Wymienione miejsca przyciągają miejscową ludność, w szczególności jej młodych mieszkańców.

Malownicze pola, łąki, lasy, czysta i nieskażona przemysłem przyroda, bujna flora i fauna oraz serdeczność, otwartość mieszkańców są silnym atutem do przyciągnięcia turystów z okolicznych miejscowości, którzy pragną kontaktu z naturą i aktywnego wypoczynku.

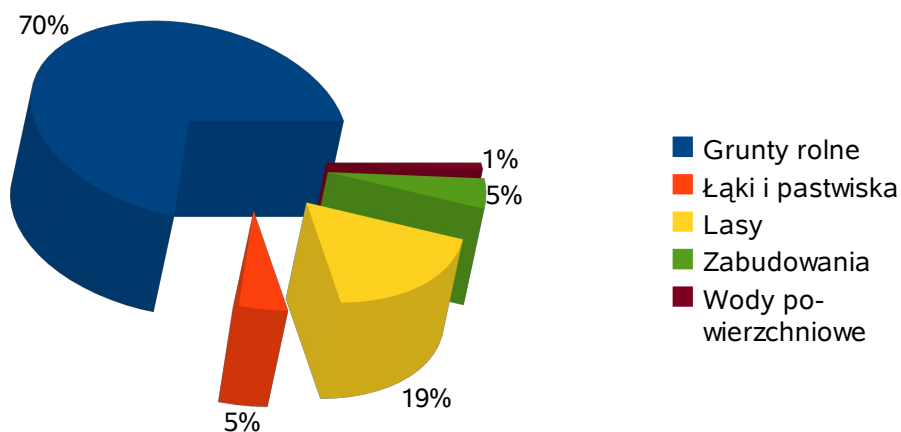
## **WIZJA**

*Swarzynice wieś nie mała,  
Dla relaksu doskonała.  
Znajdziesz tutaj grzybów masę,  
I szczupaka na okrasę.*

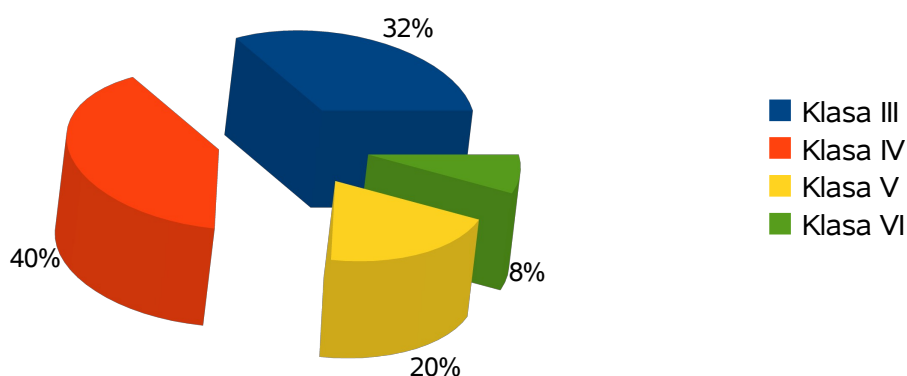
### **1.2 Powierzchnia**

Powierzchnia wynosi 12,56 km<sup>2</sup>

#### *Struktura gruntów we wsi Swarzynice*



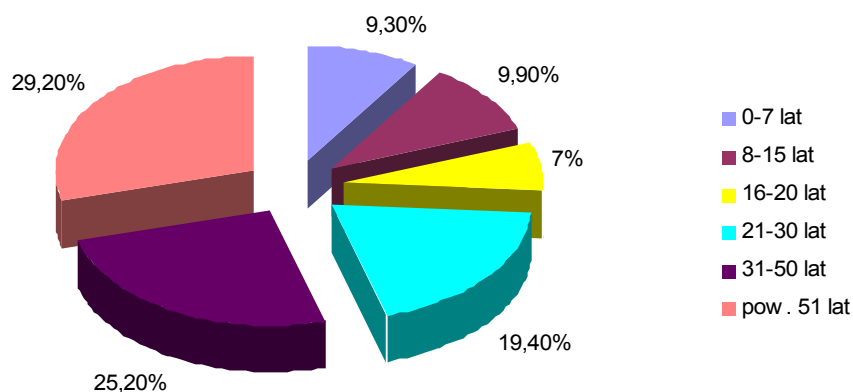
## Struktura klas bonitacyjnych gleb we wsi Swarzynice



Z danych o strukturze gruntów wynika, iż na terenie wsi Swarzynice przeważają gleby III i IV klasy bonitacyjnej. Tylko niewielką część całej powierzchni wsi stanowią gleby V i VI klasy. Stosunkowo dobra jakość gleb na terenie wsi pozwala na powstawanie dużych specjalistycznych gospodarstw specjalizujących się w uprawie zbóż, hodowli trzody chlewnej i bydła.

### 1.3 Ludność - statystyka

#### Udział wiekowy mieszkańców wsi Swarzynice



Biorąc pod uwagę powyższe dane, można zauważyć iż największą grupę mieszkańców miejscowości Swarzynice stanowią mieszkańcy powyżej 51 roku życia. Ponad połowa mieszkańców wsi jest w wieku produkcyjnym. Niewielka liczba młodzieży we wsi spowodowana jest migracją tej grupy społecznej do miast w celu chęci zdobycia lepszego wykształcenia i atrakcyjniejszej pracy.

Na terenie wsi brak jest bezpiecznego miejsca do rekreacji i zabawy dla dzieci i młodzieży. Brak przyszłości na wsi powoduje że młodzież szuka lepszych warunków w większych ośrodkach miejskich w kraju i za granicą. Wielu młodych ludzi z chęcią pozostałoby na wsi, gdyby mieli stworzone lepsze warunki bytowe i możliwość podjęcia pracy na terenie swojej wsi lub w okolicznych pobliskich miejscowościach.

Dorośli i młodzież chcieliby mieć miejsce, w którym po pracy, nauce i w wolne dni mogliby się spotkać - miejsce wspólnych zabaw i festynów. Miejsce integrujące mieszkańców.

Wieś Swarzynice zamieszkują 623 osoby.

#### **1. 4 Ilość gospodarstw**

W miejscowości Swarzynice znajduje jedno gospodarstwo wielkopowierzchniowe (ok.400ha) oraz 10 gospodarstw rolnych o pow. 5-30 ha. Są to tradycyjne gospodarstwa rolne specjalizujące się w uprawie zbóż, i hodowli trzody chlewnej.

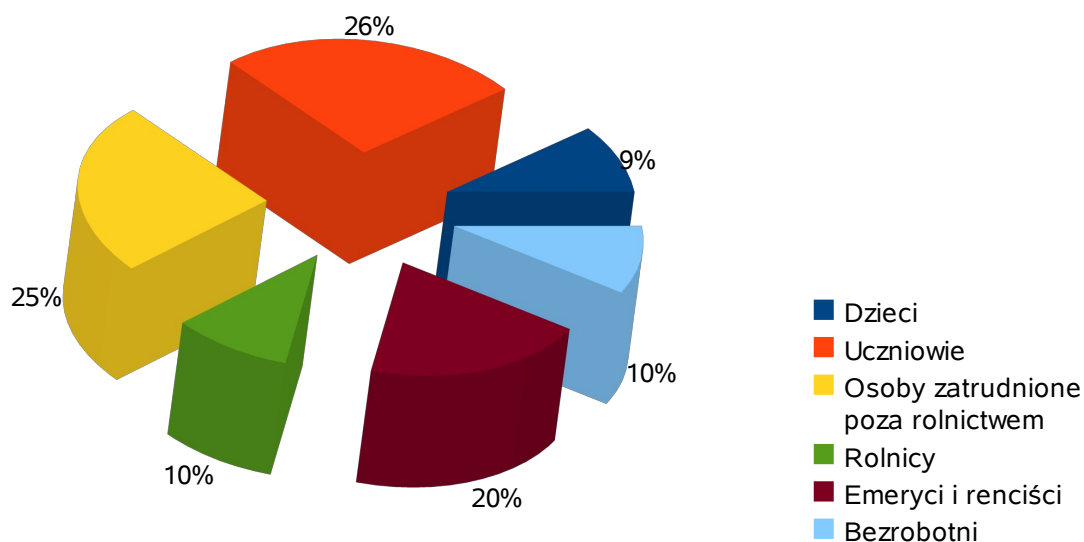
Duże rozdrobnienie rolnictwa powoduje spadek opłacalności produkcji i upadek małych gospodarstw rolnych. Szansą dla drobnych gospodarstw rolnych może być przekształcenie profilu produkcji na wytwarzanie zdrowej żywności połączonej z agroturystyką lub gospodarstw specjalizujących się tylko w produkcji zdrowej żywności. Jest to jakiś sposób na zatrzymanie młodych ludzi na wsi, na znalezienie pracy dla całych rodzin.

We wsi znajdują się dwa gospodarstwa posiadające zarybione stawy - na razie wykorzystywane są na potrzeby własne, w przyszłości mogą stanowić źródło dochodu.

Dwie osoby posiadające wykształcenie związane z agroturystyką, są zainteresowane założeniem gospodarstwa agroturystycznego z hodowlą koni.

## 1.5 Struktura zatrudnienia

### Procentowy udział mieszkańców



Z przedstawionych danych wynika iż tylko 10% osób mieszkających we wsi Swarzynice jest zatrudniona w rolnictwie. Największą grupę we wsi stanowią uczniowie (to do nich należeć będzie przyszłość miejscowości), następnie to osoby zatrudnione poza rolnictwem oraz emeryci i renciści. Powstanie gospodarstw agroturystycznych poprawi atrakcyjność wsi i zachęci mieszkańców do dalszego działania na rzecz rozwoju swojej okolicy, a także zachęci młodzież do pozostania na ojcowiznie. Agroturystyka może być źródłem utrzymania części mieszkańców.



## **1.6 Stowarzyszenia**

### **Grupa Odnowy Miejscowości Swarzynice:**

**Raczykowska Grażyna**

**Szopa Waclaw**

**Sinicki Arkadiusz**

Przewodniczącym lokalnej grupy odnowy wsi jest Raczykowska Grażyna

### **Główne zadania lokalnej grupy odnowy wsi.**

Funkcjonowanie świetlicy wiejskiej, współpraca i aktywizacja mieszkańców oraz integracja społeczności lokalnej polegająca na: plenerowych spotkaniach, systematycznym budowaniu zasobów własnych, wzbogacaniu życia kulturowego przyczyni się do integracji mieszkańców. W zespole łatwiej o podejmowanie działań mających na celu poprawę warunków życia mieszkańców, poprawę estetyki wsi i podniesienie jej atrakcyjności. Przy uzyskaniu poparcia większej grupy ludzi i wykorzystaniu ich potencjału można wiele zrobić zarówno dla swojej miejscowości i jej mieszkańców. Do lokalnej grupy odnowy wsi przyłącza się prężnie działające Koło Gospodyń Wiejskich oraz Rada Sołecka.

### **Koło gospodyń wiejskich**

Koło Gospodyń Wiejskich posiada wieloletnią tradycję związaną z wsią. Grupa kobiet czynnie bierze udział w życiu kulturalnym miejscowości Swarzynice, organizuje zabawy, wesela, komunie, bierze czynny udział w organizowaniu uroczystości gminnych (dożynki) oraz innych imprez okolicznościowych.

## **2. ANALIZA ZASOBÓW MIEJSCOWOŚCI SWARZYNICE**

Zasoby – to wszelkie elementy materialne i niematerialne wsi i otaczającego ją obszaru, które mogą być wykorzystane obecnie lub w przyszłości, w budowaniu realizacji publicznych bądź prywatnych przedsięwzięć odnowy wsi.

W analizie zasobów brano pod uwagę następujące ich rodzaje:

- środowisko przyrodnicze, położenie
- środowisko kulturowe,
- dziedzictwo religijne,
- obiekty i tereny,
- gospodarka, rolnictwo,
- sąsiedzi i przyjezdni,
  - instytucje, ludzie, organizacje społeczne.

## 2.1 ŚRODOWISKO PRZYRODNICZE POŁOŻENIE

Rodzaj zasobów	Opis zasobu jakim wieś dysponuje	Znaczenie zasobu		
		Małe	Duże	Wyróżniające wieś
1	2	3	4	5
<b>Środowisko przyrodnicze, położenie</b>				
Walory krajobrazu Walory klimatu (wiatr, nasłonecznienie) Walory szaty roślinnej (np. runo leśne, rzadkie gatunki roślin)	Wody śródlądowe, ukształtowanie terenu Przejściowy zmienny Dęby, buki, grzyby, jagody		X	
Cenne przyrodniczo obszary lub obiekty	Tereny przyległe do rzeki Odry		X	
Świat zwierzęcy	Bociany, borsuki, bażanty, jelenie, dziki		X	
Wody powierzchniowe (cieki, rzeki, stawy)	Rzeka Odra i przyległe stawy		X	
Wody podziemne	Ujęcie i stacja uzdatniania wody w miejscowości Trzebiechów		X	
Gleby	Piaski, mady, gleby bielcowe		X	
Drogi (dostępność komunikacyjna)	Dostępność komunikacyjna korzystna sieć drogowa		X	

## 2.2 ŚRODOWISKO KULTUROWE

Rodzaj zasobów	Opis zasobu jakim wieś dysponuje	Znaczenie zasobu		
		Małe	Duże	Wyróżniające wieś
1	2	3	4	5
<b>Środowisko kulturowe</b>				
Miejsca kultu	Kapliczka przydrożna		X	
Walory Architektury wiejskiej	Dzwonnica		X	
Święta, odpusty, pielgrzymki	Dożynki Gminne, Dzień Babci, Dzień Matki, Dzień Dziecka,		X	
Dawne zawody	Kowalstwo, stolarstwo	X		

## 2.3 OBIEKTY I TERENY

Rodzaj zasobów	Opis zasobu jakim wieś dysponuje	Znaczenie zasobu		
		Małe	Duże	Wyróżniające wieś
1	2	3	4	
<b>Obiekty i tereny</b>				
Działki pod zabudowę mieszkaniową	10 sztuk		X	
Tradycyjne obiekty gospodarskie (młyn, kuźnia)	1 obiekt	X		
Place i miejsca publicznych spotkań	3 obiekty		X	
Miejsce sportu i rekreacji (boisko sportowe)	1 obiekt		X	

## 2.4 GOSPODARKA I ROLNICTWO

Rodzaj zasobów	Opis zasobu jakim wieś dysponuje	Znaczenie zasobu		
		Małe	Duże	Wyróżniające wieś
1	2	3	4	5
<b>Gospodarka, rolnictwo</b>				
Przedsiębiorstwa (firmy) działające w obrębie Swarzynice	13		X	
Gospodarstwa rolne	11		X	
Uprawy, hodowle	- Zboża, - Rośliny okopowe - Trzoda chlewna, - Bydło - Drób		X	
Firmy produkcyjne i zakłady przemysłowe	- Zakład Budowlany i Sklep – 10 osób, - Biuro Rachunkowe – 1 osoba - Zakład Usług Transportowych – 2 osoby, - Zakład Stolarski – 2 osoby, - Zakład Stolarski „Gajor” - 4 osoby, - Zakład Handlowy Dana – 2 osoby, - Usługi Handlowe – 1 osoba, - Usługi Transportowe – 1 osoba, - Praktyka Pielęgniarska – 1 osoba, - Firma PHU – 5 osób, - Firma Transportowo - Handlowo - Usługowa – 2 osoby, - Zakład Usługowo Budowlany – 3 osoby. - Przedsiębiorstwo „Bomadek” - (Ferma drobiu) 6 osób		X	

## 2.5 MIESZKAŃCY I KAPITAŁ SPOŁECZNY

Rodzaj zasobów	Opis zasobu jakim wieś dysponuje	Znaczenie zasobu		
		Małe	Duże	Wyróżniające wieś
1	2	3	4	5
<b>Mieszkańcy, kapitał społeczny</b>				
Działające grupy, związki i stowarzyszenia	Koło Gospodyń Wiejskich, Rada Sołecka, Lokalna Grupa Odnowy Wsi.		X	
Kontakty i współpraca	Współpraca z Gminą partnerską, Schenkendöbern		X	

### **3. OCENA MOCNYCH i SŁABYCH STRON ORAZ SZANS i ZAGROŻEŃ (ANALIZA SWOT)**

#### **OBSZARY ANALIZY**

<b>MOCNE STRONY (S)</b>	<b>SZANSE (O)</b>
<b>SŁABE STRONY (W)</b>	<b>ZAGROŻENIA (T)</b>



## **MOCNE STRONY**

1. Charakterystyczne położenie wsi w dorzeczu Odry.
2. Duży obszar terenów upraw polowych – uprawy zbóż
3. Ciekawa architektura układu domów, budynków gospodarczych.
4. Aktywnie działająca Rada Sołecka na rzecz społeczeństwa.
5. Aktywnie działające Koło Gospodyń Wiejskich.
6. Czyste środowisko.
7. Ogólnopolskie zawody wędkarskie na rzece Odra.
8. Sala wiejska wykorzystana w celach kulturalnych – zabawy, dyskoteki, wesela, dożynki itp.
9. Cykliczne imprezy rozrywkowe – dożynki, dzień kobiet, zabawy.
10. Zabytkowa dzwonnica z placem przy sali wiejskiej,
11. Boisko do gry w siatkówkę i piłkę nożną, na którym rozgrywane są mecze pomiędzy seniorami a młodzieżą oraz mecze pomiędzy mieszkańcami Swarzynic i mieszkańcami z innych wsi.
  12. Połączenie komunikacyjne drogi wojewódzkiej nr 278.
  13. Punkt Filialny Szkoły Podstawowej.

## **SŁABE STRONY**

1. Brak kanalizacji,
2. Zły stan nawierzchni dróg,
3. Brak dostatecznej ilości chodników,
4. Brak przemysłu i zakładów dających miejsca pracy,
5. Zagrożenie powodziowe,
6. Brak punktów gastronomicznych,
  7. Słaby stan techniczny obiektów użyteczności publicznej - sala wiejska, boisko sportowe,
  8. Brak placu zabaw dla dzieci,
  9. Mała liczba dzieci uczących się w Swarzynicach
  10. Słabe oświetlenie wsi,
  11. Brak sieci gazociągowej.

## **SZANSE**

1. Przystąpienie Polski do Unii Europejskiej - otwarcie granic,
2. Zachęcenie do inwestycji osób zainteresowanych turystyką ekologiczną,
3. Dobra współpraca z Gminą oraz pomoc w realizacji naszych przedsięwzięć,
4. Zagospodarowanie działek budowlanych,
5. Współpraca Gminy Trzebiechów z Gminą Schenkendöbern
  6. Współpraca z sąsiednimi miejscowościami.
  7. Zagospodarowanie terenu po byłym PGR,
  8. Miejsca pracy na fermie drobiu.
  9. Agroturystyka.

## **ZAGROŻENIA**

1. Wysoki wskaźnik migracji młodych ludzi do miast w poszukiwaniu pracy,
2. Zagrożenie powodziowe ze strony rzeki Odra,
3. Redukcja środków finansowych przeznaczonych na prowadzenie działalności przez organizacje społeczne na terenie wsi – nieumiejętność pozyskiwania środków przez organizacje społeczne.
4. Zagrożenie alkoholizmem i narkomanią.

Z analizy SWOT wynika, że obecnie w naszej miejscowości są słabe warunki standardu życia mieszkańców, jednak w przestrzeni długofalowej widoczne są duże szanse niosące nadzieję na poprawę tych warunków.

W obszarze dotyczącym jakości życia związanej z warunkami materialnymi obecna sytuacja jest określana jako korzystna i mamy nadzieję zachowania jej w przyszłości. Może jednak ulec to zmianie w przypadku pojawienia się nieprzewidzianych okoliczności np. utrata pracy przez członków rodziny.

Analiza obszaru związanego z tożsamością wsi oraz warunków życia wiejskiego w chwili obecnej jest oceniana pozytywnie. W odniesieniu do przyszłości przewidywane są zmiany wywołane prognozami informującymi o odpływie mieszkańców do miast.

Najbardziej niekorzystnie przedstawia się sytuacja określająca warunki ekonomiczne mieszkańców naszej wsi. Zarówno obecnie, jak i w przyszłości oceniana jest ona niekorzystnie ze względu na znaczną ilość słabych stron oraz liczne zagrożenia mogące się ujawnić w przyszłości.

Podsumowując te wyniki stwierdzono, iż szczególnie potrzebna jest intensyfikacja działań mających na celu poprawę warunków ekonomicznych ludności poprzez rozwijanie działalności rekreacyjnej dla ( W ) naszej wsi, czyli turystyki. Działania podążające w tym kierunku mogą przynieść poprawę nie tylko w tej dziedzinie, ale również w obszarach, w których powinniśmy dbać o utrzymanie i rozwój uzyskanej już dzisiaj przewagi – walory krajobrazowe, spokój i cisza - miejscem do odpoczynku. Rozwój turystyki na terenie wsi będzie ciekawą ofertą dla ludności z przyległych miast.

## 4. OPIS PLANOWANYCH ZADAŃ

### 4.1 Określamy największe potrzeby

Program krótkoterminowy odnowy wsi Swarzynice na okres 2008 – 2010r.

Kluczowy problem	Odpowiedź	Propozycja projektu	Czy stać nas na realizację? (tak/nie)		Hierarchia
			Organizacyjnie	Finansowo	
Co nas najbardziej zintegruje?	Wspólne spotkania na rzecz wsi	Zorganizowanie zawodów sportowych między wsiami, młodzieżą a starszymi. Wspólne spotkania na sali. Zabawy wiejskie.	TAK	TAK	Bardzo ważne
Na czym nam najbardziej zależy?	Na poprawie warunków bytowych, doposażeniu i remoncie sali wiejskiej, budowie dróg, chodników, placu zabaw, boiska sportowego	Odnowa sali wiejskiej: - utworzenie kuchni z prawdziwego zdarzenia, - stworzenia Sali pamiątek, - zakup gier towarzyskich itp. - wyposażenie świetlicy wiejskiej, - budowa ciągów spacerowych, - remont dachu zabytkowej dzwonnicy, budowa dróg.	TAK	NIE	Bardzo ważne
Co nam najbardziej przeszkadza?	Brak chodników, zła nawierzchnia dróg, zły stan sali wiejskiej, brak placu zabaw dla dzieci, zły stan dzwonnicy.	Budowa chodników, budowa i poprawa stanu dróg, budowa placu zabaw dla dzieci, ogrodzenia, odnowa dzwonnicy, budowa boiska sportowego	TAK	NIE	Bardzo ważne
Co najbardziej zmieni nasze życie?	Zjednoczenie i rozwój wsi	Wspólne zabawy, wspólne zawody sportowe w piłkę nożną i siatkówkę, zawody wędkarskie.	TAK	TAK	Ważne
Co nam przyjdzie najłatwiej	Upiększenie wsi	Sadzenie kwiatów, drzew i krzewów, zagospodarowanie i pielęgnacja terenów zielonych i miejsc publicznych oraz regularne sprzątanie wsi.	Tak	TAK	Ważne

## Plan długoterminowy

I. Plan rozwoju			II. Program rozwoju	
1. Cele Co trzeba osiągnąć aby urzeczywistnić wizję wsi.	2. Co pomoże osiągnąć cele?		3. Co może przeszkodzić	Projekty. Co wykonamy?
	Zasoby Czego użyjemy?	ATUTY Mocne strony i Szanse Co wykorzystamy?	BARIERY Słabe strony. Co wyeliminujemy? Zagrożenia. Czego unikniemy	
<b>TOŻSAMOŚĆ WSI I WARTOŚĆ ŻYCIA WIEJSKIEGO</b>				
Stworzenie nowej tradycji wsi i poszanowania pracy na roli.	Świetlicy	Pamięć o strych zwyczajach.	Likwidacja rodzinnych gospodarstw rolnych	Remont świetlicy wiejskiej, zorganizowanie spotkań między pokoleniowych.
<b>STANDARD ŻYCIA</b>				
Poprawienie ochrony środowiska. Budowa chodników oraz poprawa stanu dróg.	Drogi, chodniki, boisko sportowe, plac zabaw dla dzieci. Budowa kanalizacji, modernizacja oświetlenia	Zaangażowanie się mieszkańców wsi.	Brak funduszy na przebudowanie boiska sportowego, placu zabaw dla dzieci, odnowę świetlicy, remont zabytkowej dzwonnicy.	Wyposażenie świetlicy wiejskiej, boiska sportowego, placu zabaw dla dzieci. Remont zabytkowej dzwonnicy.
<b>JAKOŚĆ ŻYCIA</b>				
Podniesienie życia wspólnotowego. Poprawa estetyki wsi i zagród wiejskich.	Świetlica wiejska, boisko sportowe, plac zabaw, odnowiona zabytkowa dzwonnica, chodniki.	Młodzież grająca w tenisa stołowego, siatkówkę, piłkę nożną	Brak zaangażowania mieszkańców w życie wsi	Wybudowanie boiska sportowego, wyposażenie świetlicy i kuchni, budowa chodników, budowa i naprawa dróg

BYT				
Możliwość rozszerzenia działalności, zwiększenia dochodów mieszkańców przez poprawę stanu dróg, chodników, sali wiejskiej wykorzystywanej do różnego typu spotkań ludności. Zwiększenie atrakcyjności wsi	Gospodarstwa rolne, przyszłej organizacji koła gospodyń wiejskich	Rodzinne gospodarstwa rolne,	Odejście młodych ludzi od rolnictwa, przemieszczanie się młodych ludzi do miast w poszukiwaniu lepszych warunków życia.	Organizowanie spotkań wiejskich, możliwość uzyskania dotacji do gospodarstw rolnych, utworzenie gospodarstw agroturystycznych, możliwość założenia własnej działalności gospodarczej

### Sala Swarzynice - wyposażenie

L.p	Nazwa	Ilość sztuk
1	Stoły drewniane 160x90	20
2	Krzesła „KAROL”	80
3	Ławostoły	4
4	Parasole	4
5	Kuchnia węglowa z podkową	1
6	Zlewozmywak (duży)	1
7	Chłodziarko zamrażarka	1
8	Zmywarka	1
9	Bojler elektryczny (80 l)	1
10	Zastawa stołowa (kpl.na 12 osób)	7
11	Zestaw sztućców (kpl.na 12 osób)	7
12	Garnki nierdzewne z pokrywą 40 l, 20 l, 10 l	3
13	Brytwanna	2
14	Patelnia śr. 28	2
15	Rondel śr.13,5	1
16	Cedzak śr. 36	1
17	Czajnik elektryczny	2
18	Czajnik z gwizdkiem	1
19	Okap kuchenny	1
20	Deski do krojenia	4
21	Szklanki (kpl o 6 szt.)	14
22	Kosze na śmieci zewnętrzne	2
23	Kosze na śmieci wewnętrzne	4
24	Filizanki (kpl. po12 szt.)	7
25	Chochle i nabierki	4
26	Tłuczek do mięsa	2
27	Patery na ciasto	5
28	Miski do sałatek	2
29	Zestaw do sprzątnia	1

## Plac zabaw- wyposażenie

L.p.	Wyposażenie	Szt.
1	Huśtawka podwójna	1
2	Huśtawka „pampers”	1
3	Huśtawka wagowa	1
4	Bramka z koszem	1
5	Ławka z oparciem	1
6	Ławka prosta	1
7	Kosz na śmieci	1
8	Zestaw zabawowy	1
9	Kotwy stalowe	16

## Szacunkowy kosztorys planowanego przedsięwzięcia

L.p	Działanie/zadanie	Przewidywany koszt realizacji w zł	Źródła finansowania
1	Ciąg komunikacyjny, ogrodzenie, zagospodarowanie terenu	121.000,00	Gmina Trzebiechów Unia Europejska
2	Ciąg komunikacyjny (centrum wsi)	50.000,00	
3	Parking (centrum wsi)	14.000,00	
4	Remont dachu dzwonnicy	27.000,00	
5	Wyposażenie placu zabaw	31.000,00	
6	Wyposażenie świetlicy	39.000,00	
	<b>Razem</b>	<b>282.000,00</b>	



## **4.2 Określamy linie rozbieżności: regionalne, wiejskie, miejskie, krajowe, międzynarodowe.**

Wieś Swarzynice w znacznym stopniu odbiega od innych miejscowości w regionie. Brak odpowiednich miejsc integrujących ludność tj. brak odpowiedniej świetlicy wiejskiej, placu zabaw dla dzieci oraz boiska sportowego, przyczynia się do dyskryminacji miejscowości Swarzynice oraz tutejszych mieszkańców w porównaniu do innych miejscowości i zaplecza socjalnego ludności z okolicznych terenów. Niedostatki te potęguje brak chodników i zły stan dróg. Niedostateczna infrastruktura hamuje rozwój miejscowości i jest jedną z przyczyn ucieczki młodzieży do miast

### 4.3 Lista rankingowa potrzeb i rozbieżności

PIORYTET	CEL	PROJEKT	KTO	DATA REALIZACJI		KOSZTY (szacunkowe)
				rozpoczęcie	zakończenie	
Zwiększenie atrakcyjności wsi oraz zachowanie dziedzictwa kulturowego	1. Kształtowanie centrum wsi	Wyposażenie świetlicy wiejskiej.	Gmina Unia Europejska	2010	2012	39.000,00
	2. Infrastruktura rekreacyjna, sportowa i turystyczna	Budowa placu zabaw dla dzieci, ogrodzenia, ciągu komunikacyjnego usprzętowanie boiska sportowego	Gmina Unia Europejska	2010	2012	81.000,00
	3. Remont zabytkowej dzwonnicy	Wymiana poszycia dachu.	Gmina Unia Europejska	2011	2013	27.000,00
	4. Budowa ciągów pieszo – spacerowych.	Budowa nowych chodników, parkingu przy świetlicy wiejskiej. Budowa i remonty dróg.	Gmina Unia Europejska	2012	2016	135.000,00

Włączenie mieszkańców w realizowane zadania, nastąpi po wykonaniu planowanych inwestycji. Do najważniejszych zadań mieszkańców wsi Swarzynice będzie dbałość o estetyczny wygląd wsi, zagospodarowanie terenu wokół świetlicy wiejskiej, utrzymanie czystości na placu zabaw dla dzieci oraz dbanie o estetyczny wygląd wokół własnych posesji. Harmonogram wszystkich wyżej wymienionych zadań będzie uchwalony na zebraniach wiejskich, gdzie zostaną jednocześnie wyznaczone osoby odpowiedzialne za wykonanie wszystkich planowanych zadań. Duża pomoc mieszkańców w dbaniu o estetyczny wygląd wsi będzie silnym atutem przyciągającym ludność z okolicznych miejscowości. Obecnie mieszkańcy aktywnie włączają się w organizowanie imprez rozrywkowych takich jak: gminne dożynki, festyny, zabawy sylwestrowe, uroczystości z okazji dnia kobiet, dnia dziecka oraz regularne porządkowanie otoczenia swoich domostw i całego terenu wsi.

#### 4.4 Propozycja zgłoszenia do PROW

##### **Remont, modernizacja oraz wyposażenie świetlicy wiejskiej, budowa placu zabaw dla dzieci.**

W celu zapewnienia realizacji planowanych działań niezbędne jest doposażenie świetlicy wiejskiej, budowa placu zabaw dla dzieci, budowa ciągów pieszo – spacerowych, remont zabytkowej dzwonnicy polegający na wymianie poszycia dachowego. Dzięki funkcjonowaniu świetlicy mieszkańcy będą mogli spotykać się na imprezach kulturalnych, integrujących społeczność wiejską. Świetlica ma być miejscem organizacji czasu wolnego. Ma również zapoczątkować realizację wspólnych przedsięwzięć na rzecz poprawy warunków i jakości życia na wsi. Świetlica po remoncie stanie się bardziej dostępna dla społeczności, będzie mogła zaproponować szerszy wachlarz możliwości spędzenia wolnego czasu. Poprawi się baza, dzięki czemu młodzież będzie mogła uczestniczyć w licznych kółkach zainteresowań, grach i zabawach. Plac zabaw dla dzieci, pozwoli na spędzanie wolnego czasu oraz integrację rodziców. Odnowiona dzwonnica wraz z przyległym placem będzie wizytówką wsi, miejscem spotkań i uroczystości. Miejsca te po zakończeniu planowanych inwestycji będą chętniej odwiedzane przez tutejszą społeczność, co w dłuższej perspektywie czasu zaowocuje spadkiem patologii, przestępczości, a przede wszystkim właściwym zagospodarowaniem wolnego czasu, z czym szczególnie ludność na terenach wiejskich ma problemy. Dzieje się tak z powodu braku bazy i związanych z tym nikłych alternatyw na spędzanie wolnego czasu. Najczęstszym stwierdzeniem młodych ludzi na wsi jest powiedzenie: „*tutaj nie ma co robić, jedynie można się nudzić*” i niestety w dużej mierze jest to prawda. Projekt odnowy wsi ma być skuteczną odpowiedzią na marazm i brak alternatyw panujących na terenach wiejskich.

Świetlica mieści się na parterze budynku piętrowego, modernizacja będzie polegała na odnowieniu wnętrza oraz zakupie nowego wyposażenia. Wraz z modernizacją świetlicy wiejskiej będzie budowany plac zabaw dla dzieci wraz z ogrodzeniem. Obecnie stan techniczny budynku świetlicy wiejskiej i jego najbliższe otoczenie wymaga modernizacji i dostosowania do nowych potrzeb społeczności lokalnej.

Wyremontowana świetlica, nowy plac zabaw, odnowiona dzwonnica będą wizytówką naszej wsi, miejscem zabawy, spotkań i uroczystości ułatwiając spędzenie wolnego czasu i integrując mieszkańców wsi.

W uzasadnieniu powyższego przedsięwzięcia należy zauważyć, że rozwój kulturalny, choć nie przynosi bezpośrednich korzyści materialnych, wpływa na każdą dziedzinę życia, jest katalizatorem przemian społecznych.

Obiekt ten sprawi, iż spotkania i imprezy okolicznościowe będą organizowane w Swarzynicach a nie w miejscowościach ościennych, a mieszkańcy będą mogli korzystać ze świetlicy, placu zabaw, (wesela, chrzciny, stypy, szkolenia, zabawy sylwestrowe, karnawałowe, chrzciny, śluby, dzień dziecka, itp.)

Celem projektu jest zwiększenie atrakcyjności wsi Swarzynice dla mieszkańców i przyjezdnych, podniesienie estetyki wsi, poprawę zaplecza socjalnego.

Projekt spełni rolę publiczną, zwiększy wspólne dążenie mieszkańców do podniesienia atrakcyjności wsi.

Wymienione w projekcie zadania spełnią istotną rolę w życiu społecznym i kulturalnym Swarzynic.

Poprawa stanu technicznego i wyglądu budynków oraz atrakcyjność placu zabaw z całą pewnością zachęci młodzież i dorosłych do jeszcze większej aktywności działań na rzecz społeczności lokalnej.

Aby było możliwe korzystanie z świetlicy, placu zabaw, konieczne jest przeprowadzenie niezbędnych prac remontowych. Konieczne jest pomalowanie pomieszczeń, zakup całego wyposażenia do świetlicy wraz z wyposażeniem zaplecza kuchennego, zakup niezbędnych elementów wyposażenia placu zabaw oraz ogrodzenie terenu. Wybudowanie ciągów komunikacyjnych ułatwi mieszkańcom dotarcie do miejsc spotkań, rozrywki, placówek usługowych oraz poprawi estetykę wsi.