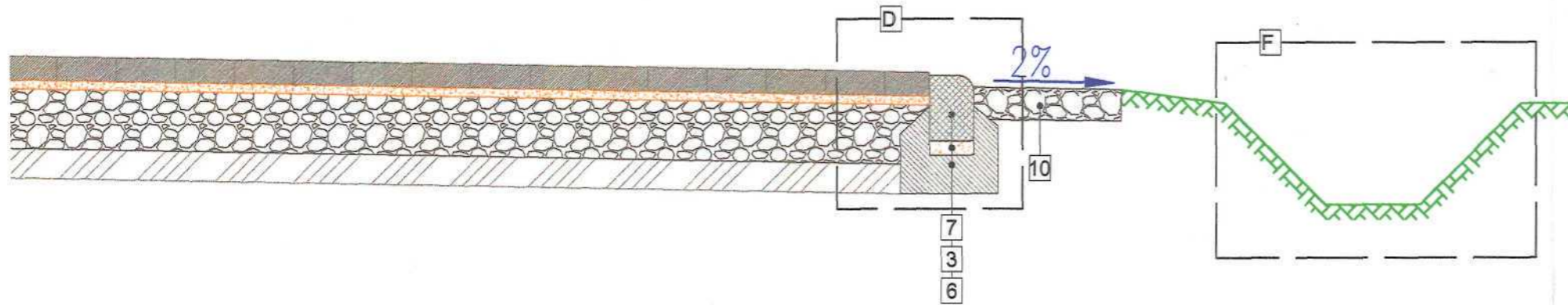


PRZEKRÓJ NORMALNY km: 0+7,30 - 0+96,26  
0+536,00 - 572,00

40

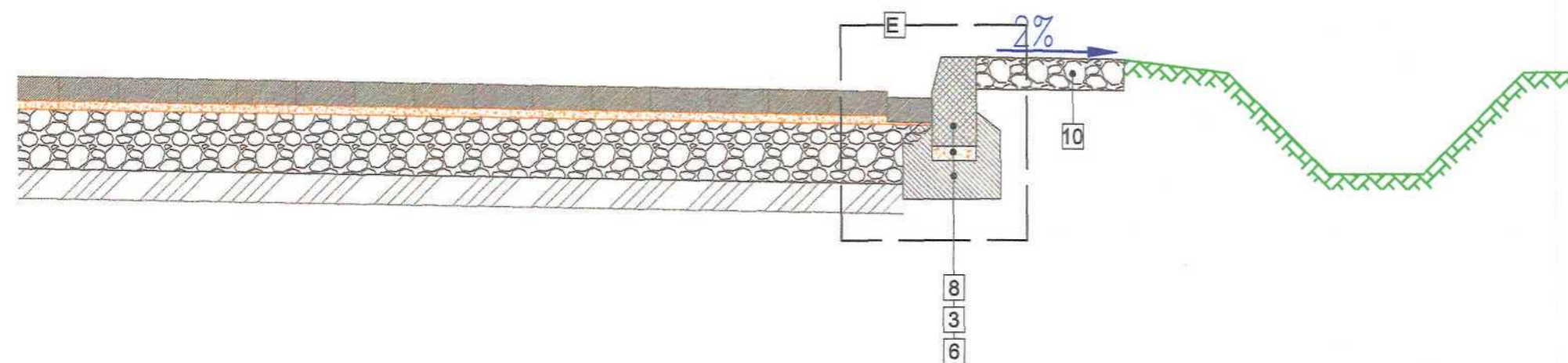
325 15 50 35 100



NR	SYM.	NAZWA	GR. [cm]
1		Kostka betonowa "polbruk" (kolor)	6
1a		Kostka betonowa "polbruk" (kolor)	8
2		Kostka betonowa "polbruk" (szara)	8
3		Podsypka cementowo-piaskowa 1:4	3
4		Podbudowa z kr. łamanego stabil. mechanicznie o uziarnieniu ciągłym 0-31,5mm	20
5		Grunt stabilizowany cementem Rm=2,5MPa	10
6		Ława z betonu C12/15 (B-15)	
7		Krawężnik betonowy najazdowy 15x22 cm	
8		Krawężnik betonowy 15 x 30 cm	
9		Obrzeże betonowe 8 x 30 cm	
10		Pobocze kr. łamanego stabil. mechanicznie o uziarnieniu ciągłym 0-31,5mm	10

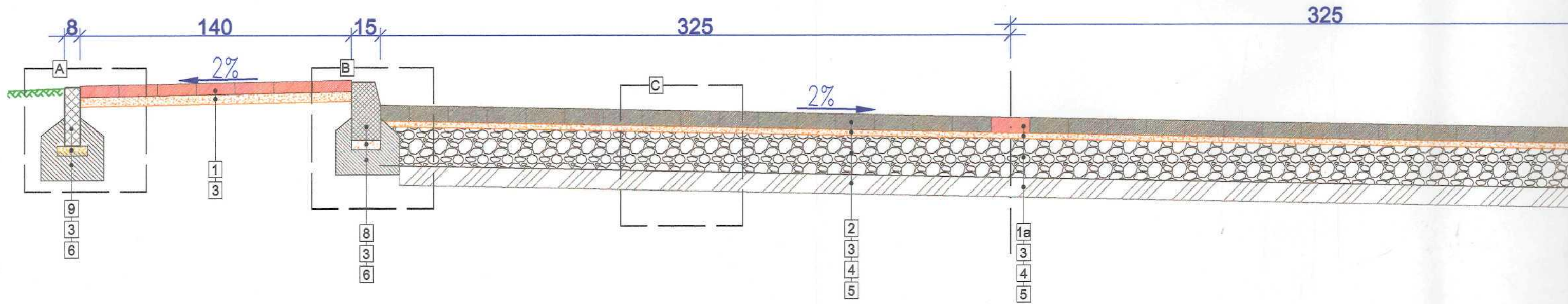
PRZEKRÓJ NORMALNY km: 0+96,26 - 0+129,27

375 15 50 35 121

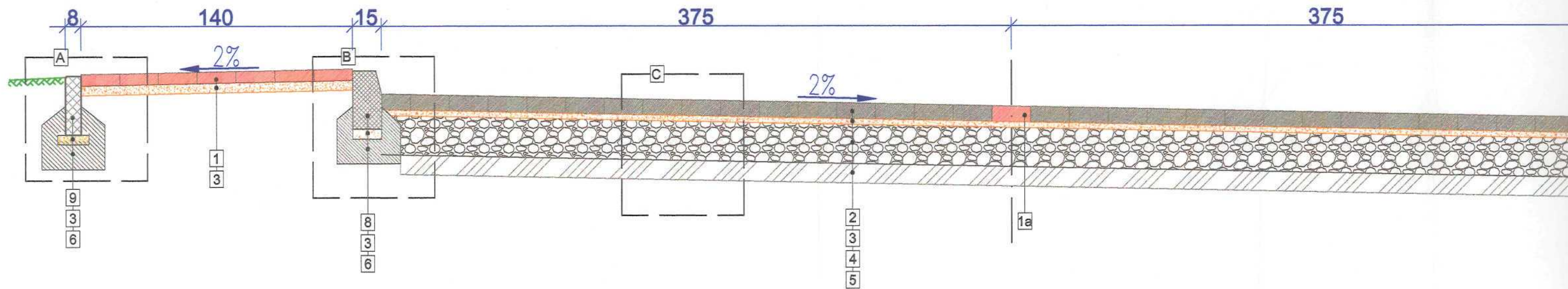


 <p>P.W. "GEOMETRA" Sp. z o.o. ul. Szkolna 9 66-100 Sulechów tel. 66 3854231</p>		<h3>BUDOWA DRUGI GMINNEJ</h3>	
Rysunek: PRZEKROJE NORMALNE		branża / nr rys.: drogowa / <b>D5</b>	
Inwestor: Gmina Trzebiechów, ul. Sulechowska 32 66-132 Trzebiechów		SKALA: <b>1:20</b>	
Lokalizacja: gmina Trzebiechów, obręb TRZEBIECHÓW, ulica: Leśna, Lisia, Łąkowa, Trojaków, Słoneczna działki: 230/2, 504, 229/3, 236/1, 272/4, 181/2, 216		data: 24.02.2011	
Opracował: mgr inż. bud. Andrzej Makaryk			
Autor: mgr inż. Piotr Sawiak upr. bud. 02/05/ZG w specj. drogowej			
		mgr inż. <b>GRZEGORZ RUSNAK</b> upr. bud. nr LBS/PGOD/0057/06	

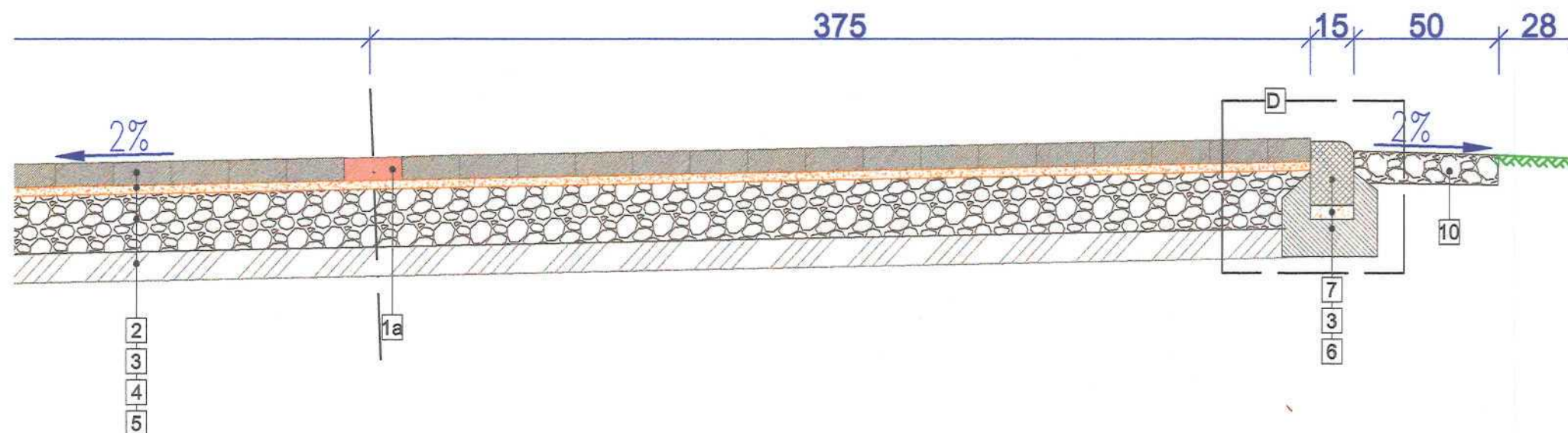
PRZEKRÓJ NORMALNY



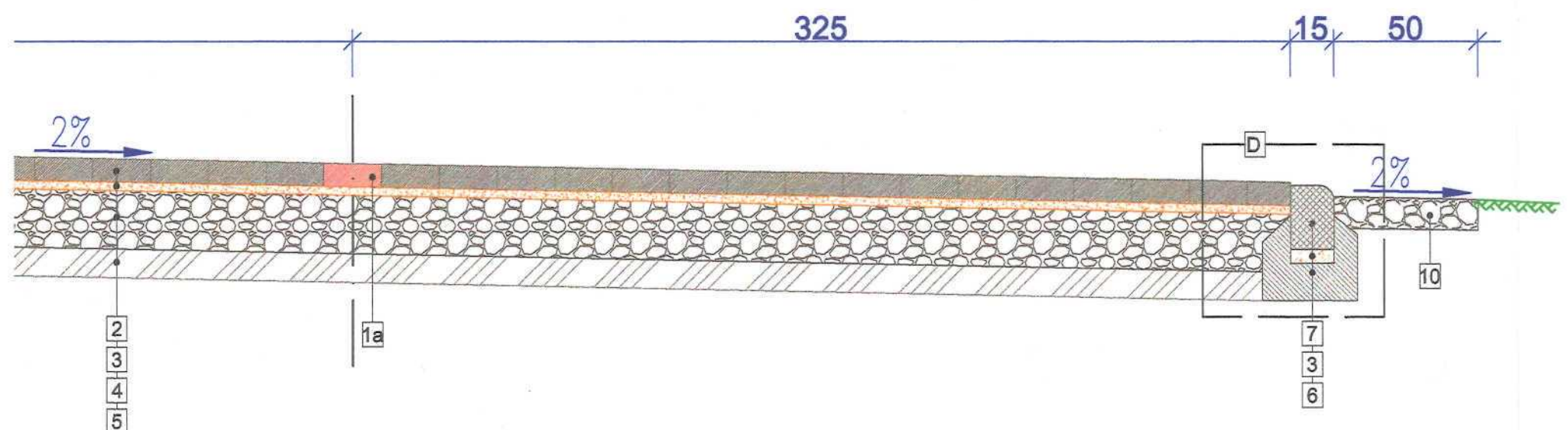
PRZEKRÓJ NORMALNY



PRZEKRÓJ NORMALNY km: 0+160,00 - 0+192,21  
0+337,38 - 0+375,00



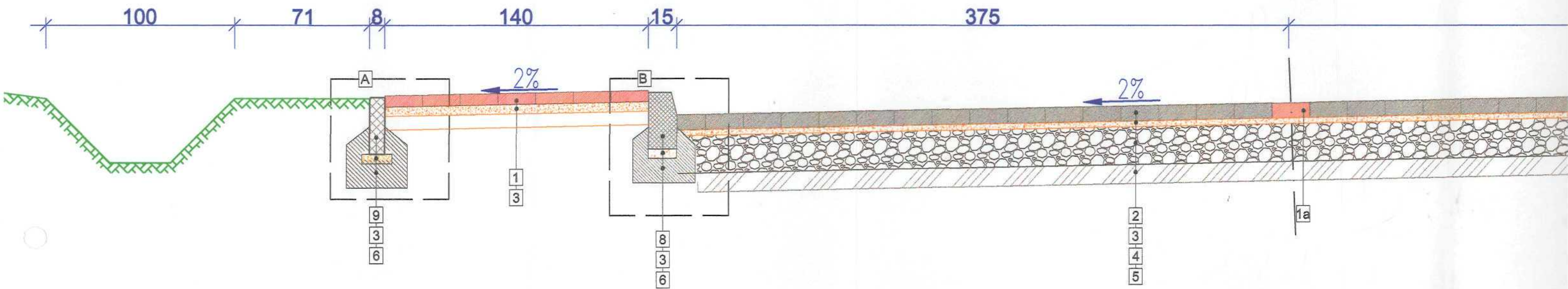
PRZEKRÓJ NORMALNY km: 0+192,21 - 0+328,00  
0+375,00 - 0+536,08



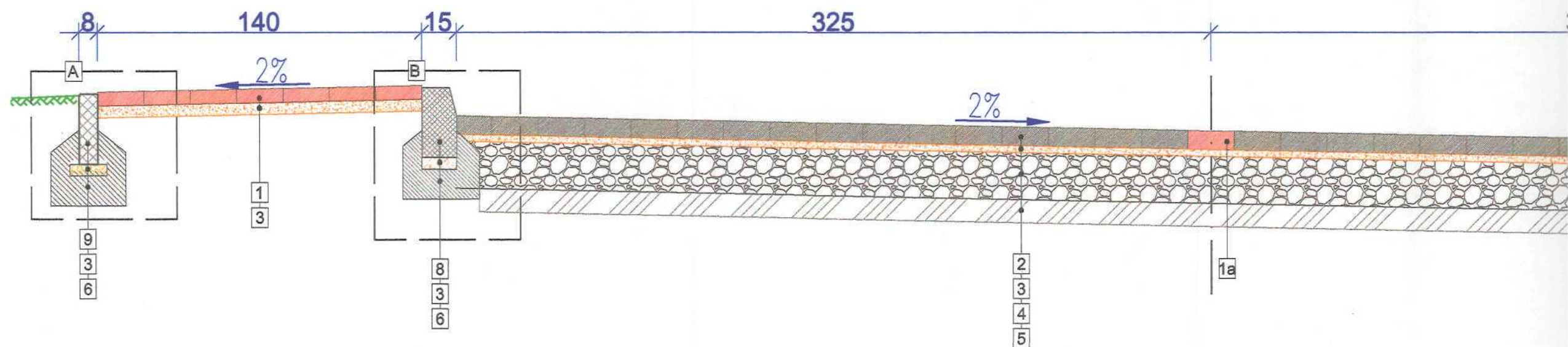
NR	SYM.	NAZWA	GR. [cm]
1		Kostka betonowa "polbruk" (kolor)	6
1a		Kostka betonowa "polbruk" (kolor)	8
2		Kostka betonowa "polbruk" (szara)	8
3		Podsypka cementowo-piaskowa 1:4	3
4		Podbudowa z kr. łamanego stabil. mechanicznie o uziarnieniu ciągłym 0-31,5mm	20
5		Grunt stabilizowany cementem Rm=2,5MPa	10
6		Ława z betonu C12/15 (B-15)	
7		Krawężnik betonowy najazdowy 15x22 cm	
8		Krawężnik betonowy 15 x 30 cm	
9		Obrzeże betonowe 8 x 30 cm	
10		Pobocze kr. łamanego stabil. mechanicznie o uziarnieniu ciągłym 0-31,5mm	10

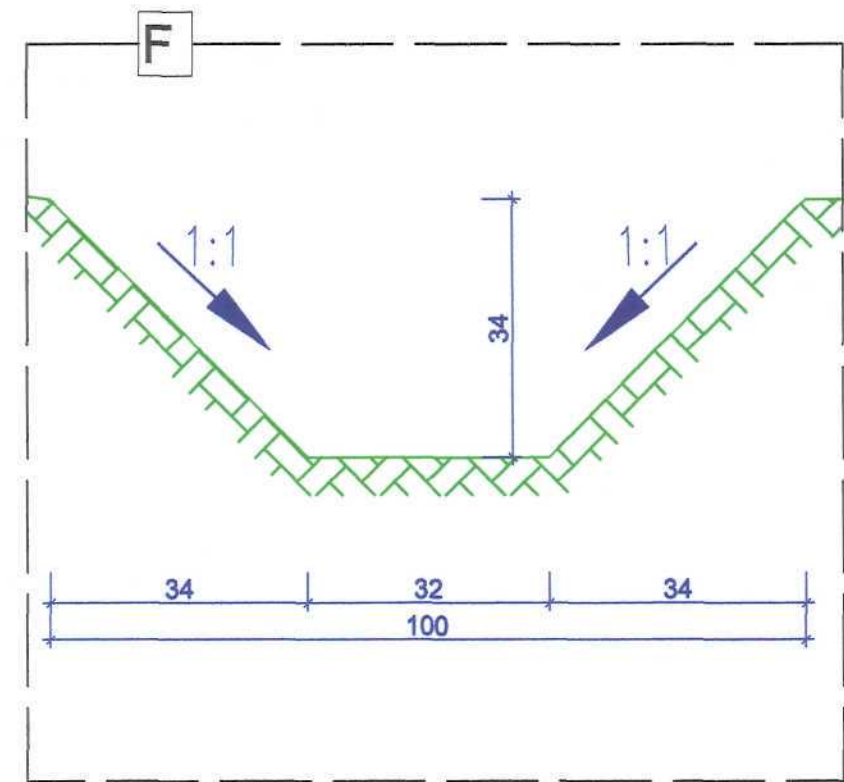
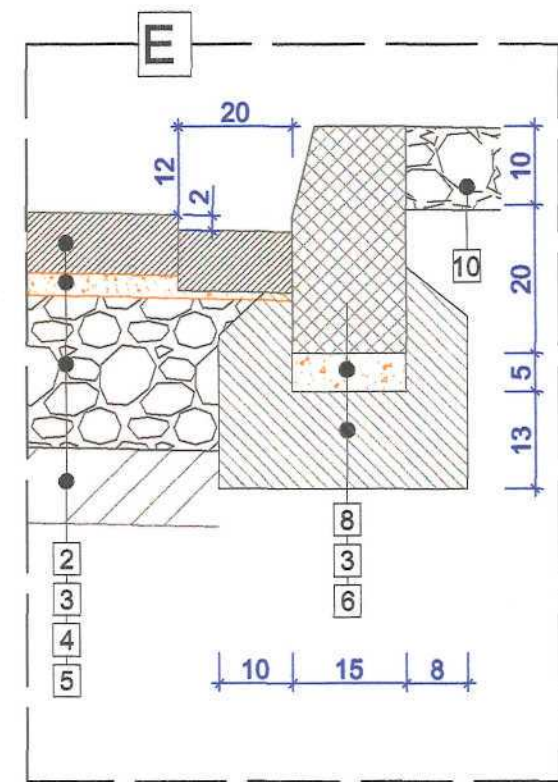
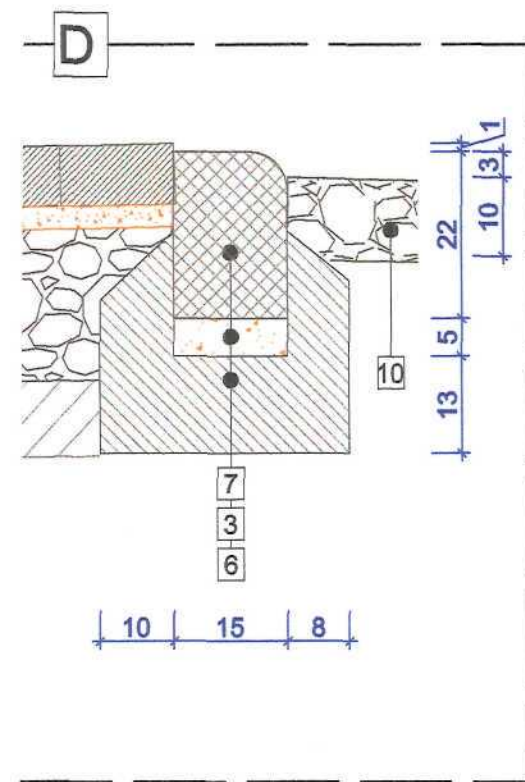
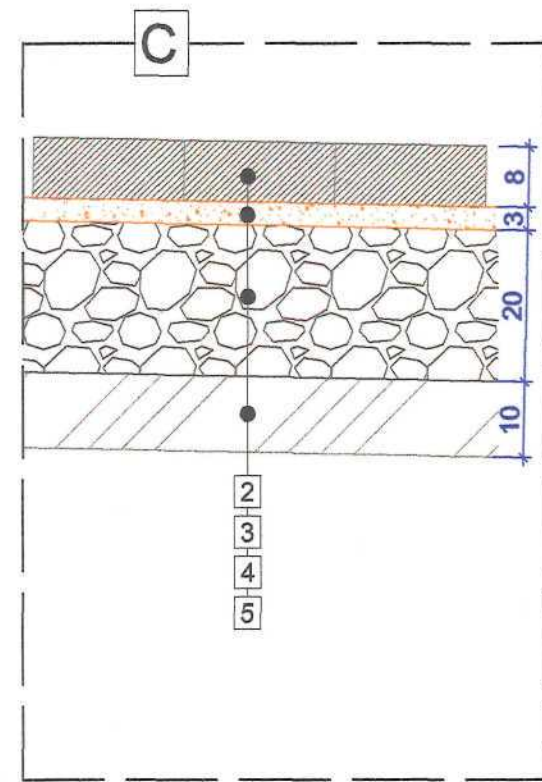
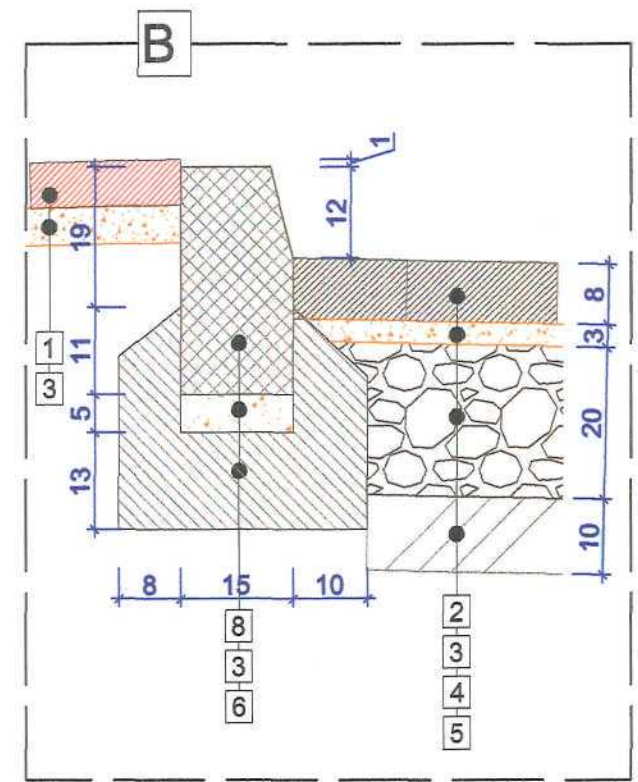
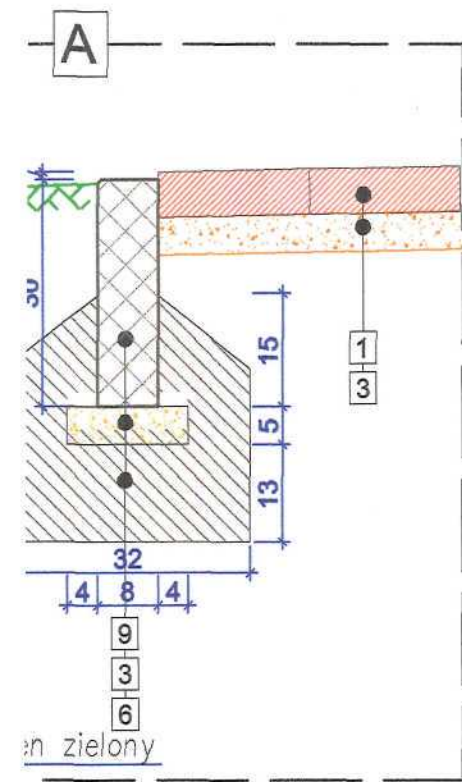
 <p>P.W. "GEOMETRA" Sp. z O.O. ul. Szkolna 9 66-100 Sulechów tel. 68 3854231</p>		<h3>BUDOWA DROGI GMINNEJ</h3>	
Rysunek: PRZEKROJE NORMALNE		branża / nr rys.: drogowa/ <b>D6</b>	
Inwestor: Gmina Trzebiechów, ul. Sulechowska 32 66-132 Trzebiechów		SKALA.: <b>1:20</b>	
Lokalizacja: gmina Trzebiechów, obręb TRZEBIECHÓW, ulica: Leśna, Lisia, Łąkowa, Trojaków, Stłeczna działki: 230/2, 504, 229/3, 236/1, 272/4, 181/2, 216		data: 24.02.2011	
Opracował: mgr inż. bud. Andrzej Makaryk			
Autor: mgr inż. Piotr Sawiak upr. bud. 02/05/ZG w specj. drogowej		mgr inż. <b>GRZEGORZ RUSNAK</b> upr. bud. nr LBS/POOD/0057/06 do projektowania bez ograniczeń w specjalności drogowej	

PRZEKRÓJ NORMALNY



PRZEKRÓJ NORMALNY





NR	SYM.	NAZWA	GR. [cm]
1		Kostka betonowa "polbruk" (kolor)	6
1a		Kostka betonowa "polbruk" (kolor)	8
2		Kostka betonowa "polbruk" (szara)	8
3		Podsypka cementowo-piaskowa 1:4	3
4		Podbudowa z kr. łamanego stabil. mechanicznie o uziarnieniu ciągłym 0-31,5mm	20
5		Grunt stabilizowany cementem Rm=2,5MPa	10
6		Ława z betonu C12/15 (B-15)	
7		Krawężnik betonowy najazdowy 15x22 cm	
8		Krawężnik betonowy 15 x 30 cm	
9		Obrzeże betonowe 8 x 30 cm	
10		Pobocze kr. łamanego stabil. mechanicznie o uziarnieniu ciągłym 0-31,5mm	10

P.W. "GEOMETRA" Sp. z O.O.



ul. Szkolna 9 66-100 Sulechów  
tel. 68 3854231

## BUDOWA DRUGI GMINNEJ

branża / nr rys.:  
drogowa/ **D**

SKALA.:  
**1:10**

data:  
24.10.2016

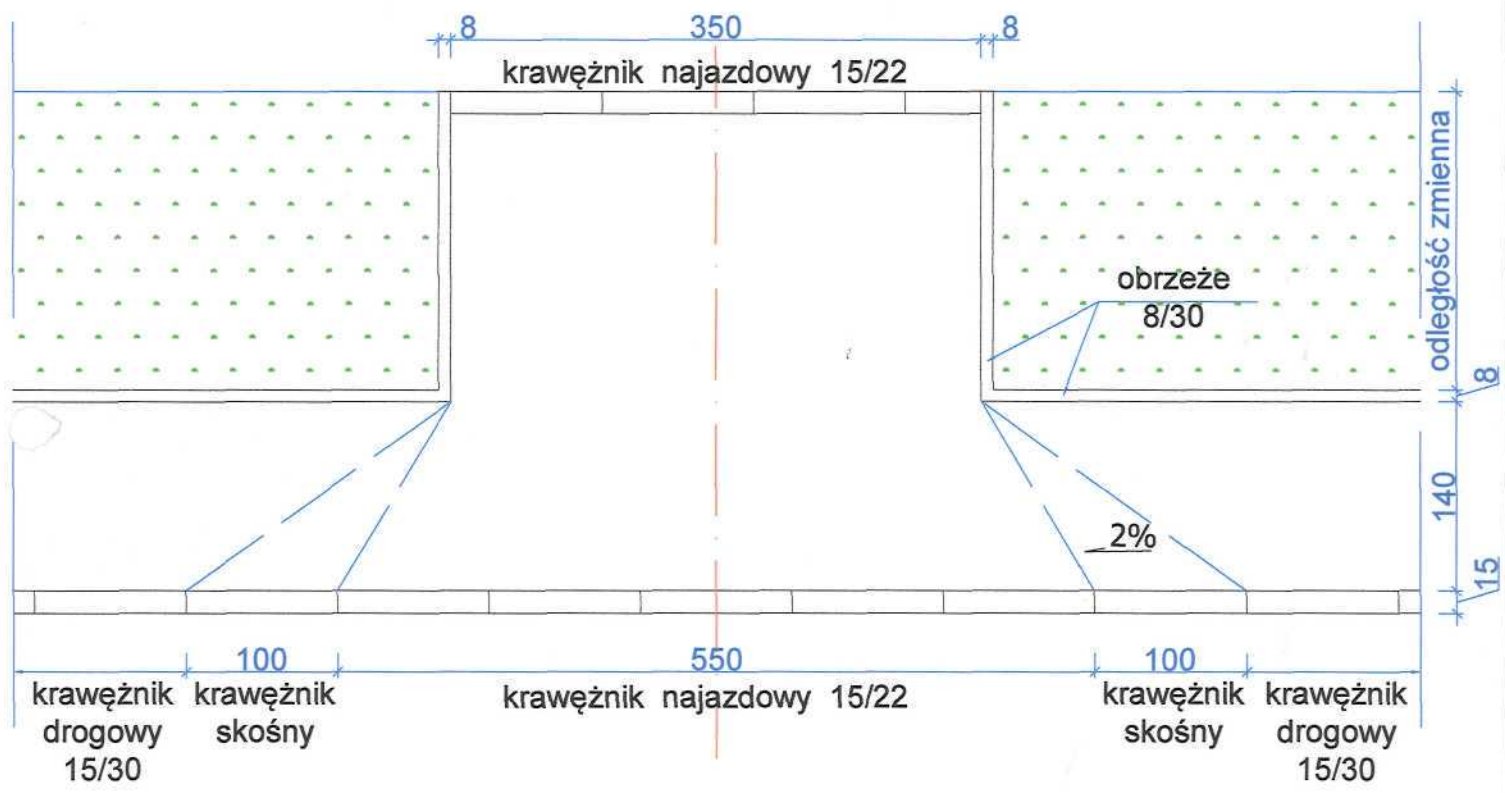
Rysunek: SZCZEGÓŁY KONSTRUKCYJNE

Inwestor: Gmina Trzebiechów,  
ul. Sulechowska 32 66-132 Trzebiechów.

Lokalizacja: gmina Trzebiechów, obręb TRZEBIECHÓW,  
ulica: Leśna, Lisia, Łąkowa, Trojaków, Słoneczna  
działki: 230/2, 504, 229/3, 236/1, 272/4, 181/2, 216

Opracował: mgr inż. bud. Andrzej Makaryk

Autor: mgr inż. Piotr Sawiak  
upr. bud. 02/05/ZG w specj. drogowej mgr inż. GRZEGORZ RUSNAK  
upr. bud. nr LBS/POOD/0057/06  
do projektowania bez ograniczeń  
w specjalności drogowej



<p>P.W. "GEOMETRA" Sp. z O.O.</p>  <p>ul. Szkolna 9 66-100 Sulechów tel. 66 3854231</p>		<h2>BUDOWA DROGI GMINNEJ</h2>	
<p>Rysunek: ZJAZD</p>		<p>branża / nr rys.:</p> <p>drogowa/ <b>D8</b></p>	
<p>Inwestor: Gmina Trzebiechów, ul. Sulechowska 32 66-132 Trzebiechów</p>		<p>SKALA:</p> <p><b>1:50</b></p>	
<p>Lokalizacja: gmina Trzebiechów, obręb TRZEBIECHÓW, ulica: Leśna, Lisia, Łąkowa, Trojaków, Słoneczna działki: 230/2, 504, 229/3, 236/1, 272/4, 181/2, 216</p>		<p>data:</p> <p>24.02.2011</p>	
<p>Opracował: mgr inż. bud. Andrzej Makaryk</p> <p>Autor: mgr inż. Piotr Sawiak upr. bud. 02/05/ZG w specj. drogowej</p>			

mgr inż. **GRZEGORZ RUSNAK**  
upr. bud. nr LBS/POOD/0057/06  
do projektowania bez ograniczeń  
w specjalności drogowej