

SKALA 1:500

m. Trzebiechów ul. Aleja Lipowa, Sportowa
dz ewid.: 141, 152/6, 152/8, 152/9, 164/1, 240 (wg zakresu)

województwo: lubuskie
powiat: zielonogórski
jednostka ewidencyjna: 080908_2 Trzebiechów
obręb ewidencyjny: 080908_2.0009 Trzebiechów

Mapę niniejszą opracowano dla celów projektowych w zakresie określonym przepisami Ministra Gospodarki Przemysłu i Budownictwa z dnia 21.02.1995 roku (Dz. U. nr 25, poz. 133).
Mapę sporządzono na podstawie istniejącej mapy syt-wys w skali 1:500 ark. 5.169.27.22.13, 5.169.27.22.14, 5.169.27.22.2.3 oraz na podstawie kontroli terenowej i pomiaru uzupełniającego wykonanego przez P.W. Geojaz-Jacek Jazgar w dniu 05.08.2019.

Granice działek ewidencyjnych, naniesiono na podstawie operatorów nr:
1263-30/1996, 1263-3/1998, 1263-58/2003, 1263-5/2013, 1263-45/2003, PODGKI.16640.102.2014,
PODGKI.16640.171.2016

Na wyklucza się istnienia sieci uzbrojenia podziemnego, nie zgłoszonego do inwentaryzacji przed zasypaniem odpowiedniej jednostki wykonawstwa geodezyjnego.

Na obszarze opracowania brak mpzp.
Służebności gruntowych nie badano.

Układ współrzędnych PL-2000 Poziom odniesienia PL-KRON 86-NH

Zielona Góra 1109.2019

GG-16640.2000.2019

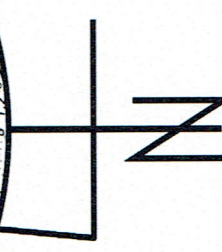
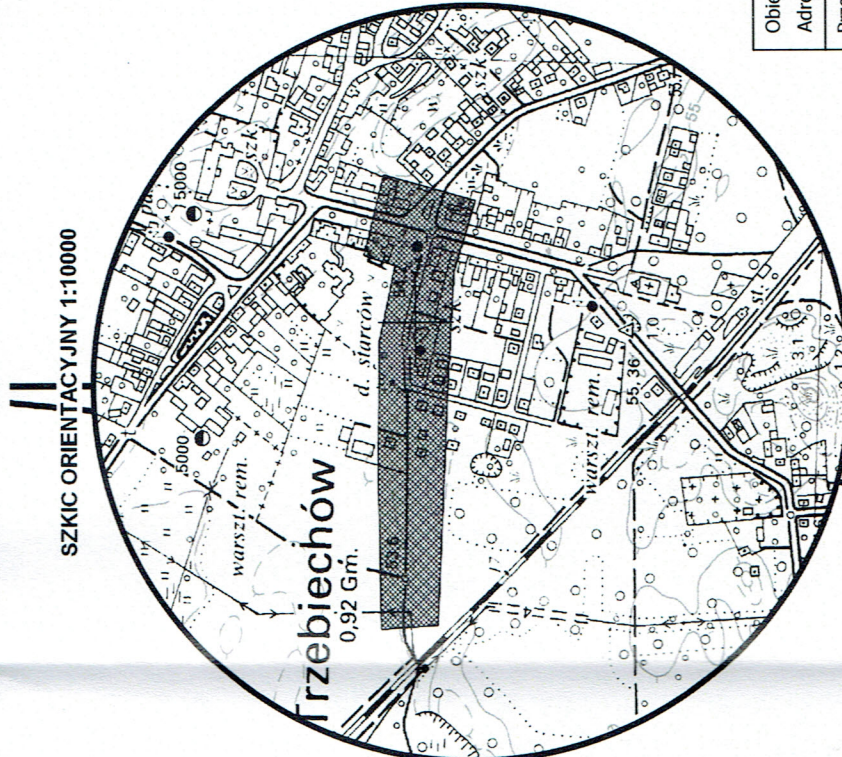
GEODETA UPRAWNIENIY
Jacek Jazgar

nr upr. 15768
65-752 Zielona Góra, ul. Objazdowa 17/4
tel. 68 323 51 90, kom. 601 874 285

PRZEDSIĘBIORSTWO WIELOBRANŻOWE

„GEOJAZZ”
JACEK JAZGAR
65-752 Zielona Góra, ul. Objazdowa 17/4
tel. 68 323 51 90, kom. 601 874 285
NIP 929-110-58-94, Regon 970693880

Posiada się, ze niniejszym dokumentem, zestaw opracowany w wyniku prac geodezyjnych i kartograficznych, których rezultaty zawiera opis techniczny wpisany do ewidencji materiałów państwowego zasobu geodezyjnego i kartograficznego	
Organ prowadzący państwowy zasób geodezyjny i kartograficzny	STAROSTA ZIELONOGÓRSKI
Identyfikator ewidencyjny materiału zasobu - oparciu technicznego	P.0809, 2019, 2019
Data wpisania oparciu technicznego do ewidencji materiałów zasobu	02.10.2019
Imię, nazwisko i podpis osoby reprezentującej organ	Natalia Wojtasz, Geodeta, w Starostwie Powiatowym w Zielonej Górze

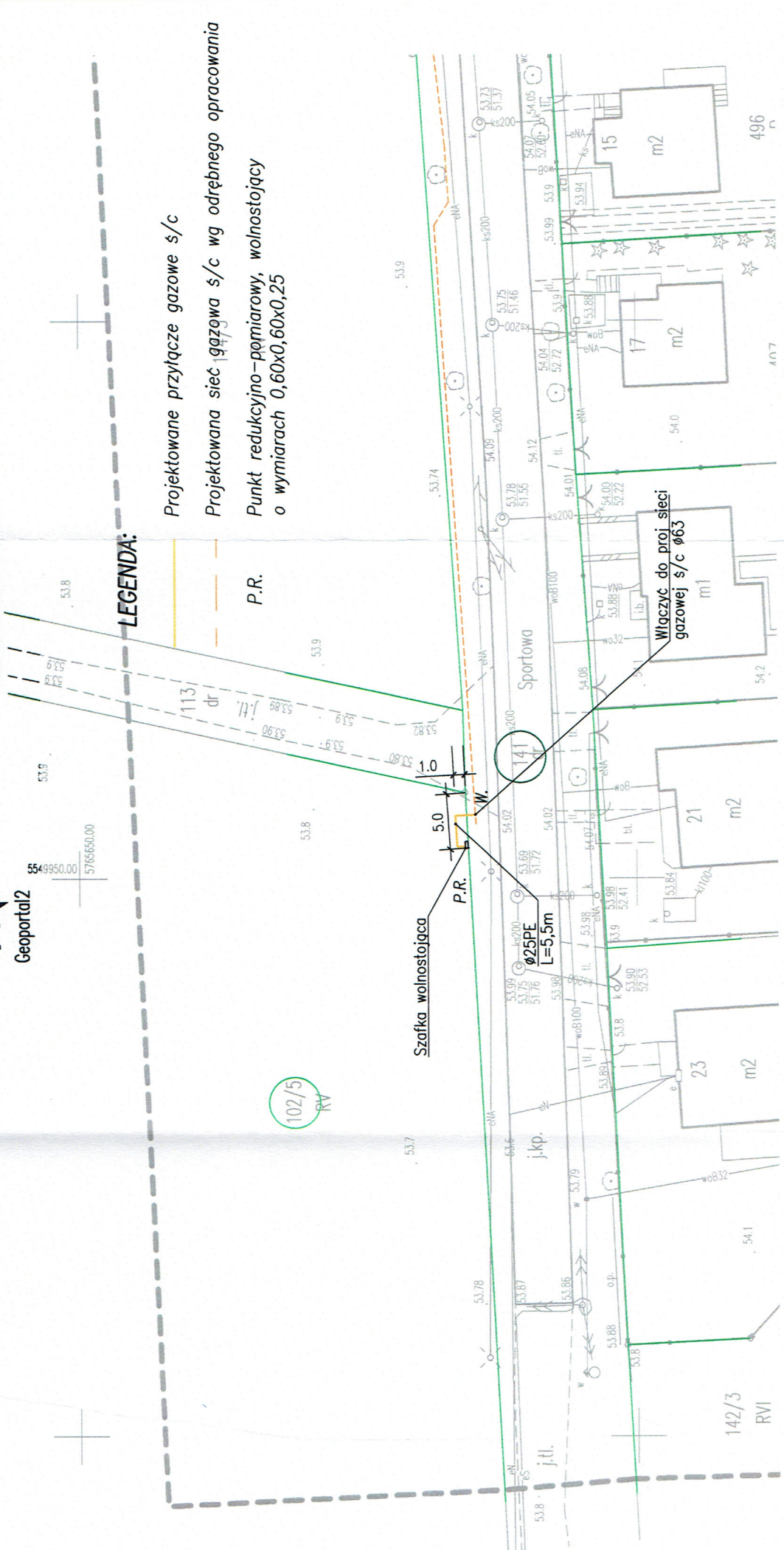


RYS. NR 4

Obiekt: Przyłącze gazowe średniego ciśnienia
Adres: Trzebiechów, ul. Sportowa, dz. nr 102/5

Przedmiot: **PROJEKT ZAGOSPODAROWANIA TERENU**
Skala: 1 : 500

Wykonawcy opracowania	Nr uprawnień	Data:	Podpis:
mgr inż. R. Mirecki	519/IZG specj. inst.-inż.	01.2020	<i>R. Mirecki</i>
mgr inż. K. Lemke	782/ZG specj. inst.-inż.	01.2020	<i>K. Lemke</i>
mgr inż. M. Leśna		01.2020	<i>M. Leśna</i>



LEGENDA:

- Projektowane przyłącze gazowe s/c
- Projektowana sieć gazowa s/c wg odrębnego opracowania
- P.R. Punkt redukcyjno-pomiarowy, wolnostojący o wymiarach 0,60x0,60x0,25