

Załącznik do uchwały Nr XXIX/171/09  
Rady Gminy w Trzebiechowie  
z dnia 18 listopada 2009r.

# **PLAN ODNOWY**

## **miejsowości**

# **GŁĘBOKA**

**na lata 2009-2016 z perspektywą do 2020 roku**



**OPRACOWANY PRZEZ:**

**LOKALNA GRUPĘ ODNOWY WSI GŁĘBOKA,  
MIESZKAŃCÓW WSI GŁĘBOKA  
Przy współdziale  
GMINY TRZEBIECHÓW**

## SPIS TREŚCI

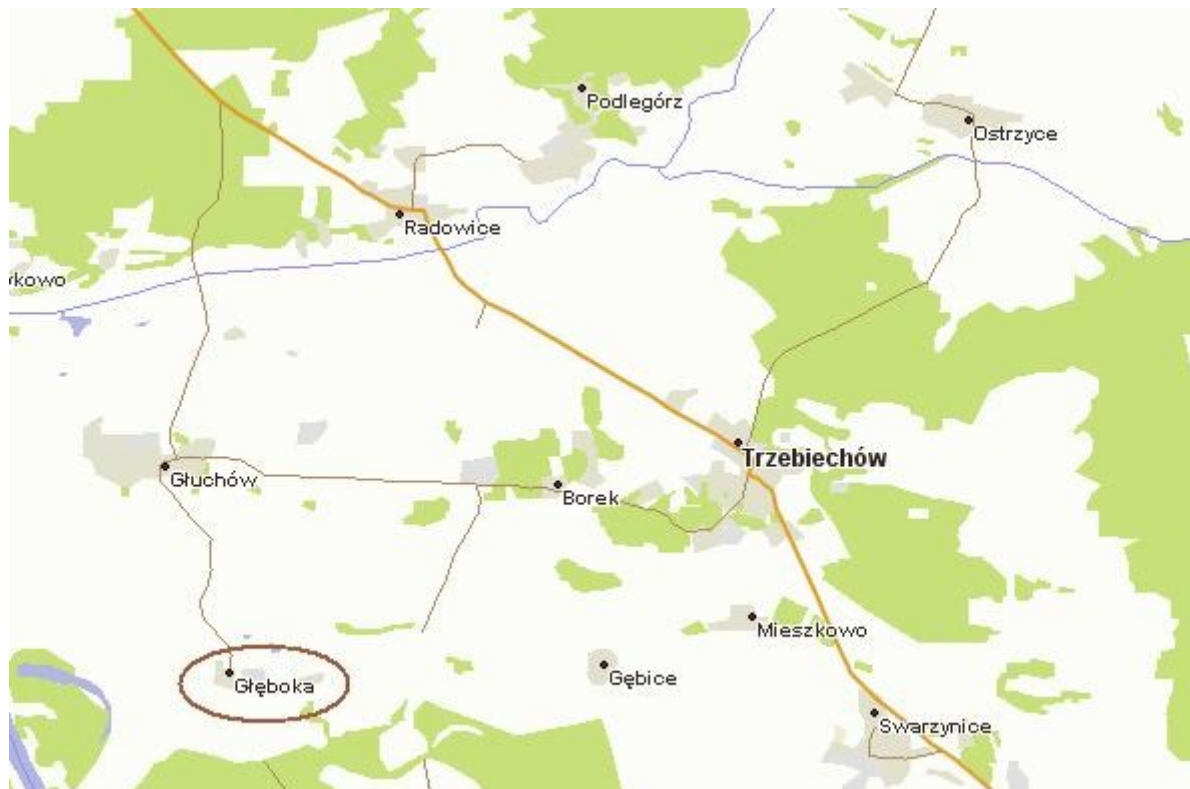
1.	Charakterystyka miejscowości w której będzie realizowana operacja.....	3
	1.1.....	Położenie
	3	
	1.2.....	Powierzchnia
	4	
	1.3.....	Ludność – statystyka
	5	
	1.4.....	Ilość gospodarstw
	7	
	1.5.....	Zakłady zatrudnienie
	7	
	1.6.....	Stowarzyszenia
	8	
2.	Analiza zasobów miejscowości Głęboka.....	9
	2.1 Środowisko przyrodnicze, położenie.....	10
	2.2 Środowisko kulturowe.....	11
	2.3 Obiekty i tereny.....	12
	2.4 Gospodarka i rolnictwo.....	13
	2.5 Mieszkańcy, kapitał społeczny.....	14
3.	Ocena mocnych i słabych stron miejscowości.....	15
4.	Opis planowanych zadań.....	19
	4.1 Określamy największe potrzeby.....	19
	4.2 Określamy linie rozbieżności: regionalne, wiejskie, miejskie, krajowe, międzynarodowe .....	22
	4.3 Lista rankingowa potrzeb.....	23
	4.4 Propozycja zgłoszenia do PROW.....	24

# 1. Charakterystyka miejscowości w której będzie realizowana operacja

## 1.1 Położenie

Gmina – TRZEBIECHÓW

Powiat – ZIELONOGÓRSKI



Wieś Głęboka położona jest w gminie Trzebiechów w województwie lubuskim. Obszar ten znajduje się na terenie Pradoliny Warszawsko - Odrzańskiej w mikroregionie nazywanym Kotliną Kargowską. Tereny wsi leżą w południowej części gminy. Wieś Głęboka leży w odległości 7 km od Trzebiechowa, gdzie znajduje się siedziba gminy. Do najbliższych miast, w których znajdują się ośrodki przemysłowe, administracyjne i akademickie jest: do Sulechowa – 19 km , do Zielonej Góry – 42 km.

Na terenie wsi jedynym miejscem integrującym miejscową ludność jest świetlica wiejska, która znajduje się na terenie sąsiedniej wsi Ledno oddalonej o 3 km.

Malownicze pola, łąki, lasy, czysta i nieskażona przemysłem przyroda, bujna flora i fauna oraz serdeczność, otwartość mieszkańców są silnym atutem do przyciągnięcia turystów z okolicznych miejscowości, którzy pragną kontaktu z naturą i aktywnego wypoczynku.

## ***WIZJA***

### ***Głęboka***

***Wieś dla ucha i dla oka,***

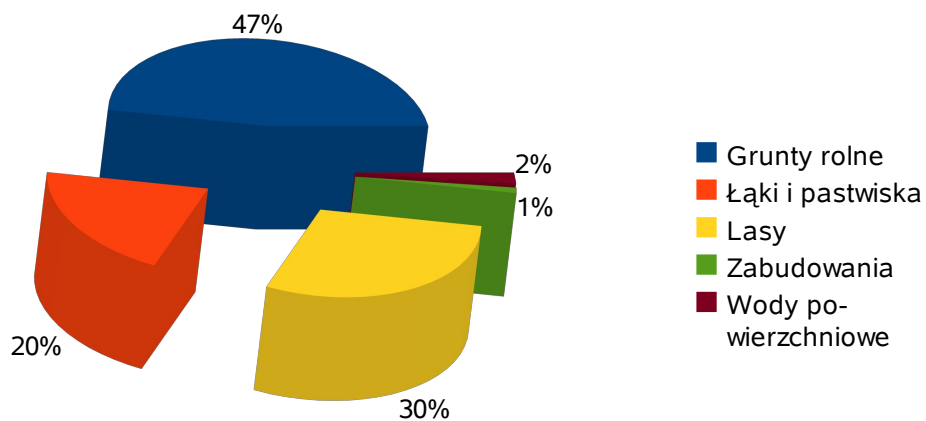
***Dużo słońca i zieleni***

***A w tym ogrom jest przestrzeni***

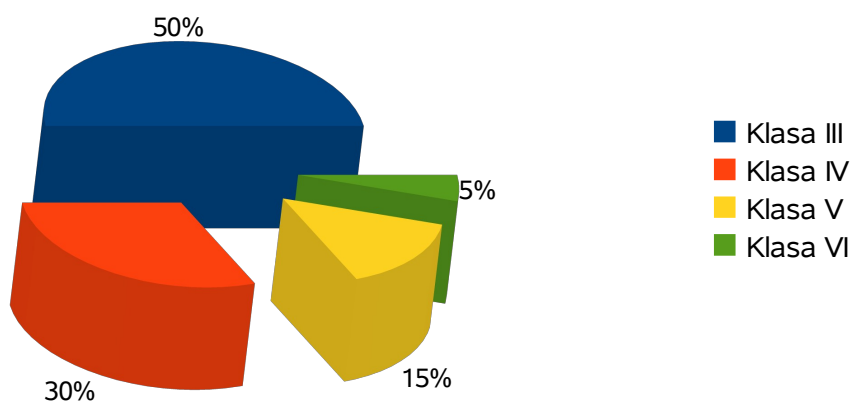
## **1.2 Powierzchnia**

Powierzchnia: około 3 km<sup>2</sup>

### **Struktura gruntów we wsi Głęboka**



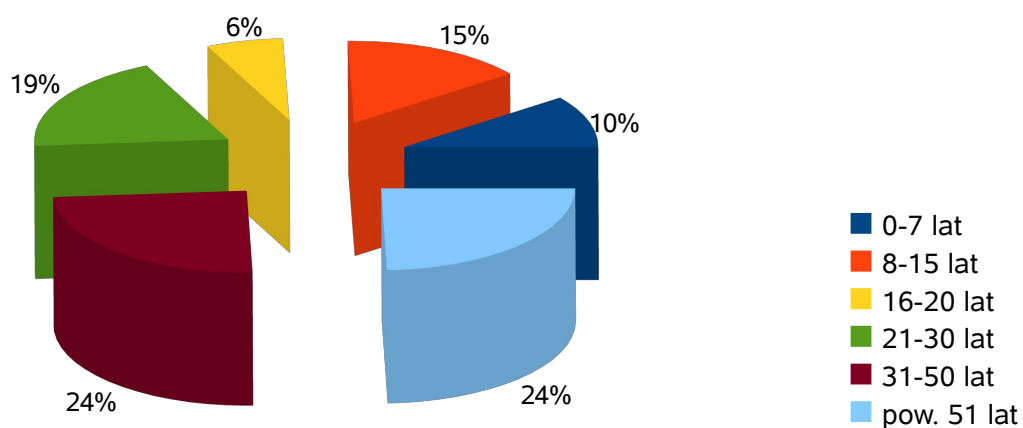
## Struktura klas bonitacyjnych gleb we wsi Głęboka



Z danych o strukturze gruntów wynika, iż na terenie wsi Głęboka przeważają gleby III i IV klasy bonitacyjnej. Tylko niewielką część całej powierzchni wsi stanowią gleby VI klasy. Dobra jakość gleb na terenie wsi jest szansą na stworzenie wyspecjalizowanych gospodarstw zajmujących się uprawą zbóż.

### 1.3 Ludność - statystyka

#### Udział wiekowy mieszkańców wsi Głęboka



Biorąc pod uwagę powyższe dane, można zauważyć iż największą grupę mieszkańców miejscowości Głęboka stanowią mieszkańcy w wieku 31 – 50 lat, a następnie osoby powyżej 51 roku życia. Zmniejszająca się liczba młodzieży we wsi spowodowana jest migracją tej grupy społecznej do miast w celu chęci zdobycia lepszego wykształcenia i pracy.

Na terenie wsi brak jest bezpiecznego miejsca do rekreacji i zabawy dla dzieci i młodzieży. Brak przyszłości na wsi powoduje że młodzież szuka lepszych warunków w większych ośrodkach miejskich w kraju i za granicą. Wielu młodych ludzi z chęcią pozostałoby na wsi, pod warunkiem poprawy sytuacji bytowej, powstania miejsc pracy oraz zapewnienia lepszej przyszłości następnym pokoleniom.

Na terenie wsi brak jest indywidualnych gospodarstw rolnych. Grunty leżące w obrębie wsi należą do gospodarstwa w Lednie, które specjalizuje się w produkcji roślinnej. Szansą dla miejscowej ludności jest praca w sąsiednim gospodarstwie oraz praca poza rolnictwem. Powstanie drobnych gospodarstw rolnych specjalizujących się w produkcji zdrowej żywności w połączeniu z działalnością agroturystyczną jest mało prawdopodobne.

Dorośli i młodzież chcieliby mieć miejsce, w którym po pracy, nauce i w wolne dni mogliby się spotkać - miejsce wspólnych zabaw i festynów.

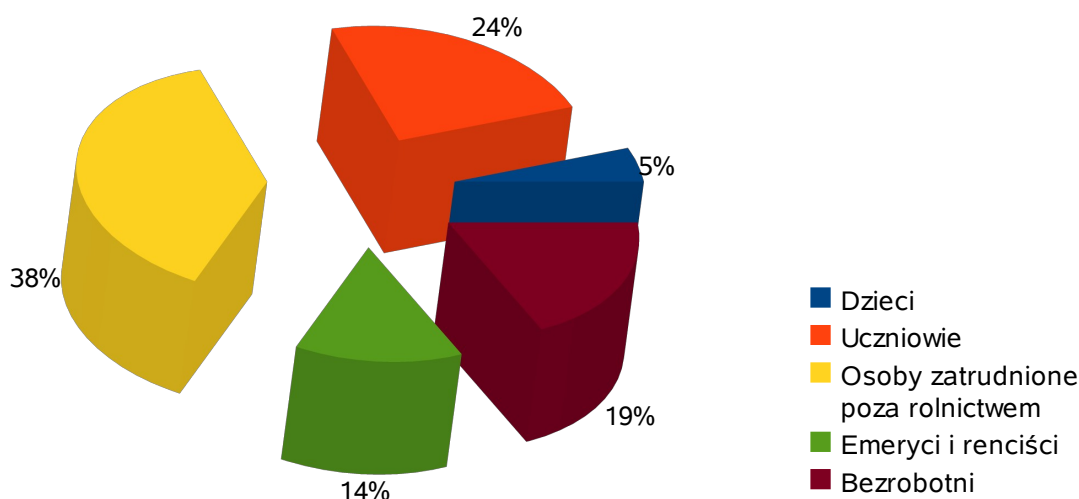
Wieś Głęboka zamieszkuje 78 osób.

## 1.4 Ilość gospodarstw

W miejscowości Głęboka brak jest gospodarstw rolnych. Grunty leżące w obrębie wsi należą do gospodarstwa w Lednie.

## 1.5 Zakłady zatrudnienie

### Zatrudnienie we wsi Głęboka



Z przedstawionych danych wynika iż we wsi Głęboka nikt nie jest zatrudniony w rolnictwie. Największą grupę (38%) we wsi stanowią osoby zatrudnione poza rolnictwem. Dużą grupą są uczniowie (to do nich należeć będzie przyszłość miejscowości), następnie emeryci i renciści. Dużą grupę stanowią bezrobotni, byli pracownicy PGR, którzy nie potrafili odnaleźć się w nowej sytuacji gospodarczej. W miejscowości Głęboka w zasadzie nie istnieje lub istnieje bardzo mała szansa na powstanie małych rodzinnych gospodarstw agroturystycznych. Poprawiłoby to atrakcyjność wsi i zachęciło mieszkańców do dalszego działania na rzecz rozwoju swojej okolicy. Trudno jest zachęcić młodzież do założenia własnej działalności gospodarczej.

## **1.6 Stowarzyszenia**

### **Grupa Odnowy Miejscowości Głęboka:**

Elżbieta Michalak

Joanna Hełmińska

Agata Leśniewska

Przewodniczącym lokalnej grupy odnowy wsi jest Elżbieta Michalak. Do lokalnej grupy odnowy wsi przyłącza się Rada Sołecka.

### **Główne zadania lokalnej grupy odnowy wsi.**

Funkcjonowanie współpraca i aktywizacja mieszkańców, integracja społeczności lokalnej polegająca na spotkaniach -wykorzystując świetlicę wiejską w Lednie. Organizowanie lokalnych (sołeckich) oraz gminnych rozgrywek sportowych przy wykorzystaniu boiska. Podniesienie atrakcyjności wsi, systematyczne budowanie zasobów własnych, wzbogacanie życia kulturowego na wsi, podejmowanie działań mających na celu poprawę warunków życia mieszkańców wsi przy uzyskaniu ich poparcia i wykorzystaniu potencjału ludzkiego.



## **2. ANALIZA ZASOBÓW MIEJSCOWOŚCI GŁĘBOKA**

Zasoby – to wszelkie elementy materialne i niematerialne wsi i otaczającego ją obszaru, które mogą być wykorzystane obecnie lub w przyszłości, w budowaniu realizacji publicznych bądź prywatnych przedsięwzięć odnowy wsi.

W analizie zasobów brano pod uwagę następujące ich rodzaje:

- środowisko przyrodnicze, położenie
- środowisko kulturowe,
- dziedzictwo religijne,
- obiekty i tereny,
- gospodarka, rolnictwo,
- sąsiedzi i przyjezdni,
- instytucje, ludzi, organizacje społeczne.

## 2.1 ŚRODOWISKO PRZYRODNICZE POŁOŻENIE

Rodzaj zasobów	Opis zasobu jakim wieś dysponuje	Znaczenie zasobu		
		Małe	Duże	Wyróżniające wieś
1	2	3	4	5
<b>Środowisko przyrodnicze, położenie</b>				
Walory krajobrazu Walory klimatu (wiatr, nasłonecznienie) Walory szaty roślinnej (np. runo leśne, rzadkie gatunki roślin)	Bliskie położenie rzeki, lasy, łąki Przejściowy zmienny  Dęby, buki, topole		X	
Cenne przyrodniczo	Tereny przyległe do rzeki Odra		X	
Świat zwierzęcy	Bociany, bażanty, jelenie, dziki, bobry, czaple	X		
Wody powierzchniowe (cieki, rzeki, stawy)	Rzeka Odra, przyległe stawy i kanał Głuchowski		X	
Gleby	Mady, gleby biellicowe, piaski		X	
Drogi (dostępność komunikacyjna)	Dostępność komunikacyjna słaba sieć drogowa		X	

## 2.2 ŚRODOWISKO KULTUROWE

Rodzaj zasobów	Opis zasobu jakim wieś dysponuje	Znaczenie zasobu		
		Małe	Duże	Wyróżniające wieś
1	2	3	4	5
<b>Środowisko kulturowe</b>				
Miejsce kultu	Kaplica Kościelna, która znajduje się we wsi Ledno, kapliczka przydrożna w Głębokiej.		X	

## 2.3 OBIEKTY I TERENY

Rodzaj zasobów	Opis zasobu jakim wieś dysponuje	Znaczenie zasobu		
		Małe	Duże	Wyróżniające wieś
1	2	3	4	

Obiekty i tereny				
Działki pod zabudowę mieszkaniową	brak			
Pustostany mieszkaniowe, magazynowe	1 obiekt	X		
Place i miejsca publicznych spotkań	brak			
Miejsce sportu i rekreacji	brak			

## 2.4 GOSPODARKA I ROLNICTWO

Rodzaj zasobów	Opis zasobu jakim wieś dysponuje	Znaczenie zasobu		
		Małe	Duże	Wyróżniające wieś
1	2	3	4	5
<b>Gospodarka, rolnictwo</b>				
Miejsca pracy	Firma budowlana 1		X	
Gospodarstwa rolne	brak			
Uprawy, hodowle	należą do LEDROL			
Firmy produkcyjne i zakłady przemysłowe	- LEDROL - tereny rolne zagospodarowane przez firmę LEDROL z Ledna		X	

## 2.5 MIESZKAŃCY I KAPITAŁ SPOŁECZNY

Rodzaj zasobów	Opis zasobu jakim wieś dysponuje	Znaczenie zasobu		
		Małe	Duże	Wyróżniające wieś
1	2	3	4	5
<b>Mieszkańcy, kapitał społeczny</b>				
Współpraca	Rada Sołecka Ledno - Głęboka		X	
Kontakty i współpraca	Współpraca z Gminą partnerską, Schenkendöbern		X	

### **3. OCENA MOCNYCH i SŁABYCH STRON ORAZ SZANS i ZAGROŻEŃ (ANALIZA SWOT)**

#### **OBSZARY ANALIZY**

<b>MOCNE STRONY (S)</b>	<b>SZANSE (O)</b>
<b>SŁABE STRONY (W)</b>	<b>ZAGROŻENIA (T)</b>

### **MOCNE STRONY**

1. Czyste środowisko.
2. Charakterystyczne położenie wsi przy rzece Odrze.
3. Duży obszar terenów zalesionych i terenów zieleni, duża powierzchnia zalewów wodnych która przylega do kanału Głuchowskiego.
4. Ogólnopolskie zawody wędkarskie na rzece Odra.
5. Położenie z dala od ośrodków przemysłowych

### **SŁABE STRONY**

1. Brak kanalizacji,
2. Zły stan nawierzchni dróg,
3. Brak dostatecznej ilości chodników,
4. Brak przemysłu i zakładów dających miejsca pracy,
5. Zagrożenie powodziowe,
6. Bardzo mała liczba mieszkańców,
7. Brak punktów gastronomicznych,
8. Niedostateczna oferta komunikacji autobusowej,
9. Brak sali wiejskiej i boisk sportowych,



## **SZANSE**

1. Przystąpienie Polski do Unii Europejskiej - otwarcie granic,
2. Zachęcenie do inwestycji osób zainteresowanych turystyką ekologiczną,
3. Współpraca Gminy z Gminą partnerską Schenkendöbern,
4. Współpraca z sąsiednimi miejscowościami.

## **ZAGROŻENIA**

1. Wysoki wskaźnik migracji młodych ludzi do miast w poszukiwaniu pracy,
2. Redukcja środków finansowych przeznaczonych na prowadzenie działalności przez organizacje społeczne na terenie wsi – nieumiejętność pozyskiwania środków przez organizacje społeczne,
3. Zagrożenie powodziowe ze strony rzeki Odra.
4. Słabe zaangażowanie mieszkańców.

Z analizy SWOT wynika, że w naszej miejscowości obecnie są słabe warunki standardu życia mieszkańców, jednak w przestrzeni długofalowej widoczne są pewne szanse niosące nadzieję na ich poprawę.

W obszarze dotyczącym jakości życia związanej z warunkami materialnymi obecna sytuacja jest określana jako mało korzystna i mamy nadzieję poprawienia jej w przyszłości. Może jednak ulec to zahamowaniu w przypadku pojawienia się nieprzewidzianych okoliczności np. utrata pracy przez członków rodziny, klęski żywiołowe, kryzys gospodarczy.

Analiza obszaru związanego z tożsamością wsi oraz warunków życia wiejskiego w chwili obecnej jest oceniana dość pozytywnie. W odniesieniu do przyszłości przewidywane są zmiany wywołane prognozami informującymi o odpływie mieszkańców do miast. Najbardziej niekorzystnie przedstawia się sytuacja określająca warunki ekonomiczne mieszkańców naszej wsi. Zarówno obecnie, jak i w przyszłości oceniana jest ona niekorzystnie ze względu na znaczną ilość słabych stron oraz liczne zagrożenia mogące się ujawnić w przyszłości.

Podsumowując te wyniki stwierdzono, iż szczególnie potrzebna jest intensyfikacja działań mających na celu poprawę warunków ekonomicznych ludności poprzez rozwijanie działalności rekreacyjnej dla ( W ) naszej wsi, czyli turystyki. Działania podążające w tym kierunku mogą przynieść poprawę nie tylko w tej dziedzinie, ale również w obszarach, w których powinniśmy dbać o utrzymanie i rozwój uzyskanej już dzisiaj przewagi – walory krajobrazowe, spokój i cisza - miejscem do odpoczynku. Rozwój turystyki na terenie wsi będzie ciekawą ofertą dla ludności z przyległych miast.

## 4. OPIS PLANOWANYCH ZADAŃ

### 4.1 Określamy największe potrzeby

**Program krótkoterminowy odnowy wsi Głęboka na okres 2009 – 2012r.**

Kluczowy problem	Odpowiedź	Propozycja projektu	Czy stać nas na realizację? (tak/nie)		Hierarchia
			Organizacyjny	Finansowo	
Co nas najbardziej zintegruje?	Wspólne spotkania na rzecz wsi, założenie Koła Gospodyń Wiejskich	Organizowanie imprez kulturalno rozrywkowych. Wspólne spotkania na sali, zabawy wiejskie, które odbywają się w miejscowości Ledno oraz imprezy sportowe.	TAK	TAK	Bardzo ważne
Co nam najbardziej przeszkadza?	Zła nawierzchnia dróg, brak placu zabaw dla dzieci, brak boiska	Poprawa stanu dróg, budowa placu zabaw dla dzieci wraz z ogrodzeniem, budowa boiska.	TAK	NIE	Bardzo ważne
Co najbardziej zmieni nasze życie?	Zjednoczenie wsi	Wspólne zabawy, wspólne zawody sportowe, gry w piłkę nożną i siatkówkę.	TAK	TAK	Ważne
Co nam przyjdzie najłatwiej	Upiększenie wsi	Sadzenie kwiatów, drzew i krzewów, zagospodarowanie i pielęgnacja terenów zielonych i miejsc publicznych oraz regularne sprzątanie wsi.	Tak	TAK	Ważne

## Plan długoterminowy

I. Plan rozwoju			II. Program rozwoju	
1. Cele Co trzeba osiągnąć aby urzeczywistnić wizję wsi	2. Co pomoże osiągnąć cele?		3. Co może przeszkodzić	
	Zasoby Czego użyjemy?	ATUTY Silne strony i Szanse Co wykorzystamy?	BARIERY Słabe strony Co wyeliminujemy? Zagrożenia Czego unikniemy	Projekty Co wykonamy?
<b>STANDARD ŻYCIA</b>				
Poprawienie ochrony środowiska.	Drogi, plac zabaw dla dzieci.	Zaangażowanie się mieszkańców wsi.	Brak funduszy na budowanie placu zabaw dla dzieci.	Budowa placu zabaw, naprawa dróg, budowa chodników.
<b>JAKOŚĆ ŻYCIA</b>				
Podniesienie życia wspólnotowego	Świetlicy w Lednie, chodniki, boisko	Zaangażowanie młodzieży	Brak zaangażowania mieszkańców w życie wsi	Budowa chodników, budowa boiska
<b>BYT</b>				
Możliwość rozszerzenia działalności, zwiększenia dochodów mieszkańców przez poprawę stanu dróg, chodników.	Aktywnie działająca młodzież.	Aktywne społeczeństwo	Odejście młodych ludzi od rolnictwa, przemieszczanie się młodych ludzi do miast w poszukiwaniu lepszych warunków życia.	Organizowanie spotkań wiejskich, utworzenie gospodarstw agroturystycznych, możliwość założenia własnej działalności gospodarczej
<b>TOŻSAMOŚĆ WSI I WARTOŚĆ ŻYCIA WIEJSKIEGO</b>				
Stworzenie nowej tradycji wsi i poszanowania pracy na roli.	Świetlicy, która znajduje się we wsi Ledno.	Pamięć o starych zwyczajach.	Brak rodzinnych gospodarstw rolnych.	Pomoc w utrzymaniu świetlicy wiejskiej, zorganizowanie spotkań między pokoleniowych.

## PLAC ZABAW

L.p.		Szt.
1	Huśtawka podwójna	1
2	Huśtawka „pampers”	1
3	Huśtawka wagowa	1
4	Bramka z koszem	1
5	Ławka z oparciem	1
6	Ławka prosta	1
7	Kosz na śmieci	1
8	Zestaw zabawowy	1
9	Kotwy stalowe	16

### Szacunkowy kosztorys planowanego przedsięwzięcia

Działanie/zadanie	Przewidywany koszt realizacji w zł (brutto)	Źródła finansowania
1. Wyposażenie placu zabaw z ogrodzeniem	31.000,00	Gmina Trzebiechów  Unia Europejska
2. Budowa boiska	30.000,00	
3. Budowa chodników, naprawa dróg	120.000,00	
<b>Razem</b>	<b>181.000,00</b>	

## **4.2 Określamy linie rozbieżności: regionalne, wiejskie, miejskie, krajowe, międzynarodowe.**

Wieś Głęboka w znacznym stopniu odbiega od innych miejscowości w regionie. Brak odpowiednio wyposażonych miejsc integrujących ludność tj. brak odpowiednich miejsc do zabaw dla dzieci, brak terenów rekreacyjno sportowych stawiają wieś Głęboka na gorszej pozycji w porównaniu do innych miejscowości. Wieś nie posiada na swoim terenie świetlicy wiejskiej. Świetlica znajduje się w sąsiedniej miejscowości Ledno odległej o 3 km. Sytuacja na wsi w zakresie dostępności do infrastruktury rekreacyjno sportowej w znacznym stopniu odbiega od innych miejscowości, szczególnie ośrodków miejskich.

W celu wyrównania szans, poprawy warunków życia mieszkańców wsi należy wybudować plac zabaw dla dzieci, wybudować chodniki, naprawić drogi i wybudować boisko sportowe.

Dużą dysproporcją pomiędzy wsią Głęboka, a większymi miejscowościami, szczególnie miejskimi jest brak odpowiednich dróg i chodników, co nie ułatwia życia jej mieszkańcom.

### 4.3 Lista rankingowa potrzeb

PIORYTET	CEL	PROJEKT	KTO	DATA REALIZAC		Koszty szacunkowe w zł
				rozpoczęcie	zakończenie	
Zwiększenie atrakcyjności wsi oraz zachowanie dziedzictwa kulturowego	2. Infrastruktura rekreacyjna, sportowa i turystyczna	Budowa placu zabaw dla dzieci z ogrodzeniem.	Gmina	2010	2012	31.000,00
		Budowa boiska	Unia Europejska	2012	2013	30.00,00
	2. Kultywowanie tradycji społeczności lokalnej	Remont elewacji Kaplicy kościelnej, która znajduje się we wsi Ledno.	Gmina			
	3. Kształtowanie wsi	Budowa chodników, naprawa dróg.	Gmina	2012	2016	120.000,00
			Unia Europejska			

Włączenie mieszkańców w realizowane zadania, nastąpi po wykonaniu planowanych inwestycji. Do najważniejszych zadań mieszkańców wsi Głęboka będzie dbałość o estetyczny wygląd wsi, utrzymanie czystości na placu zabaw dla dzieci oraz estetyczny wygląd wokół boiska sportowego. Harmonogram wszystkich wyżej wymienionych zadań będzie uchwalony na zebraniach wiejskich, gdzie zostaną jednocześnie wyznaczone osoby odpowiedzialne za wykonanie wszystkich planowanych zadań. Duża pomoc mieszkańców w dbaniu o estetyczny wygląd wsi będzie silnym atutem przyciągającym ludność z okolicznych miejscowości. Obecnie mieszkańcy aktywnie włączają się w organizowanie imprez rozrywkowych takich jak: uroczystości z okazji dnia kobiet, dnia dziecka, które odbywają się w sołeckiej świetlicy w Lednie. Mieszkańcy coraz częściej włączają się w porządkowanie otoczenia swoich domostw i całego terenu wsi.

#### 4.4 Propozycja zgłoszenia do PROW

##### **Budowa placu zabaw dla dzieci, budowa boiska oraz budowa chodników i naprawa dróg.**

W celu zapewnienia realizacji planowanych działań niezbędna jest budowa placu zabaw dla dzieci i chodników. Plac zabaw dla dzieci, pozwoli na spędzanie wolnego czasu oraz integrację rodziców i zapewni większe bezpieczeństwo dzieciom. Dzięki urządzeniom zainstalowanym na placu zabaw dzieci pod opieką rodziców będą miały większe możliwości rozwoju fizycznego i nabywania sprawności.

Miejsca te po zakończeniu planowanych inwestycji będą chętniej odwiedzane przez tutejszą społeczność, co w dłuższej perspektywie czasu zaowocuje spadkiem patologii, przestępczości, a przede wszystkim właściwym zagospodarowaniem wolnego czasu, z czym szczególnie ludność na terenach wiejskich ma problemy. Dzieje się tak z powodu braku bazy i związanych z tym nikłych alternatyw na spędzanie wolnego czasu. Najczęstszym stwierdzeniem młodych ludzi na wsi jest powiedzenie: „*tutaj nie ma co robić, jedynie można się nudzić*” i niestety w dużej mierze jest to prawda. Projekt odnowy wsi ma być skuteczną odpowiedzią na marazm i brak alternatyw panujących na terenach wiejskich.

Po wybudowaniu placu zabaw dla dzieci planowana jest budowa boiska sportowego na użytek mieszkańców sołectwa i przyjezdnych. Następnie przeprowadzona będzie budowa chodników, naprawa dróg. Obecnie na terenie wsi brak jest utwardzonych ciągów komunikacji pieszej. Wybudowane chodniki, plac zabaw i boisko będą wizytówką naszej wsi.

W uzasadnieniu powyższego przedsięwzięcia należy zauważyć, że rozwój kulturalny, choć nie przynosi bezpośrednich korzyści materialnych, wpływa na każdą dziedzinę życia. Jest katalizatorem przemian społecznych.

Celem projektu jest zwiększenie atrakcyjności wsi Głęboka dla mieszkańców i przyjezdnych, podniesienie estetyki wsi, poprawę zaplecza socjalnego.

Projekt spełni rolę publiczną, zwiększy wspólne dążenie mieszkańców do podniesienia atrakcyjności wsi.

Wymienione w projekcie zadania spełnią istotną rolę w życiu społecznym i kulturalnym wsi Głęboka.



Poprawa stanu technicznego chodników oraz atrakcyjność placu zabaw z całą pewnością zachęci młodzież i dorosłych do jeszcze większej aktywności działań na rzecz społeczności lokalnej. Boisko sportowe przyciągnie młodzież z sołectwa będzie miejscem, gdzie można przyjemnie spędzić czas na zdrowej sportowej rywalizacji.

Aby było możliwe korzystanie z placu zabaw, konieczne jest przeprowadzenie niezbędnych prac polegających na wybudowaniu ogrodzenia, zakupu i zamontowania niezbędnych elementów wyposażenia placu zabaw.

W dalszych planach przewiduje się budowę boiska z przeznaczeniem dla mieszkańców sołectwa i przyjezdnych oraz utwardzenie drogi i budowę chodników. Po zrealizowaniu całego projektu wieś stanie się bardziej atrakcyjną i przyjazną miejscowością. Realizacja zadań w znacznym stopniu ułatwi życie mieszkańcom wsi oraz zachęci ich do dalszego działania na rzecz społeczności lokalnej. Głęboka będzie również atrakcyjna dla przyjezdnych, szukających ciszy i spokoju, miłośników wędkowania, którzy będą mogli w ciszy i spokoju oddawać się swoim pasjom.