

Załącznik do uchwały Nr XXVII/160/09
Rady Gminy w Trzebiechowie
z dnia 30 czerwca 2009r.

PLAN ODNOWY

miejsowości

LEDNO

na lata 2008-2016 z perspektywą do 2020 roku



OPRACOWANY PRZEZ:

**LOKALNA GRUPĘ ODNOWY WSI LEDNO,
MIESZKAŃCÓW WSI LEDNO**

**Przy współudziale
GMINY TRZEBIECHÓW**

SPIS TREŚCI

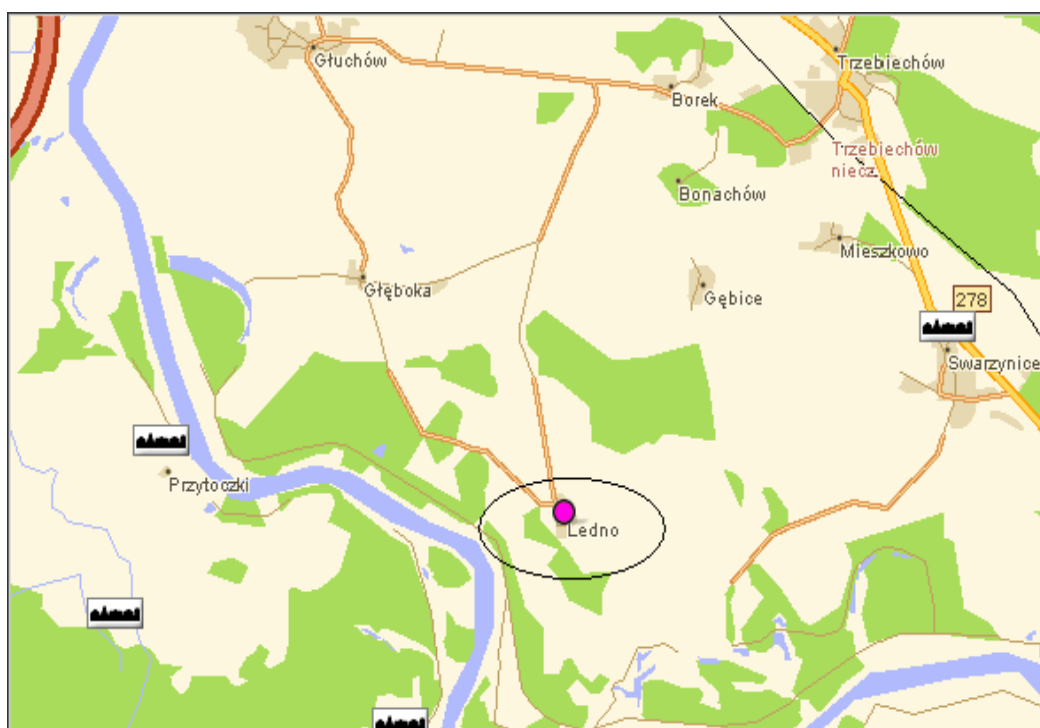
1.	Charakterystyka miejscowości w której będzie realizowana operacja.....	3
	1.1.....	Położenie
	3	
	1.2.....	Powierzchnia
	4	
	1.3.....	Ludność – statystyka
	5	
	1.4.....	Ilość gospodarstw
	7	
	1.5.....	Zakłady zatrudnienie
	7	
	1.6.....	Stowarzyszenia
	8	
2.	Analiza zasobów miejscowości Ledno.....	9
	2.1 Środowisko przyrodnicze, położenie.....	10
	2.2 Środowisko kulturowe.....	11
	2.3 Obiekty i tereny.....	12
	2.4 Gospodarka i rolnictwo.....	13
	2.5 Mieszkańcy, kapitał społeczny.....	14
3.	Ocena mocnych i słabych stron miejscowości.....	15
4.	Opis planowanych zadań.....	19
	4.1 Określamy największe potrzeby.....	19
	4.2 Określamy linie rozbieżności: regionalne, wiejskie, miejskie, krajowe, międzynarodowe	24
	4.3 Lista rankingowa potrzeb.....	25
	4.4 Propozycja zgłoszenia do PROW.....	26

1. Charakterystyka miejscowości w której będzie realizowana operacja

1.1 Położenie

Gmina – TRZEBIECHÓW

Powiat – ZIELONOGÓRSKI



Wieś Ledno położona jest w gminie Trzebiechów w województwie lubuskim. Obszar ten znajduje się na terenie Pradoliny Warszawsko - Odrzańskiej w mikroregionie nazywanym Kotliną Kargowską. Tereny wsi leżą w południowej części gminy. W odległości ok. 0,5 km od wsi przepływa rzeka Odra. Wieś Ledno leży w odległości 7 km od Trzebiechowa, gdzie znajduje się siedziba gminy. W odległości 5 km od wsi przebiega droga Wojewódzka nr 278 relacji Sulechów - Wschowa. Do najbliższych miast, w których znajdują się ośrodki przemysłowe, administracyjne i akademickie jest: do Sulechowa – 19 km , do Zielonej Góry – 40 km.

Na terenie wsi znajdują się miejsca integrujące miejscową ludność. Można do nich zaliczyć: świetlicę wiejską i Kaplicę Parafialną.

Wymienione miejsca przyciągają miejscową ludność, w szczególności jej młodych mieszkańców.

Malownicze pola, łąki, lasy, czysta i nieskażona przemysłem przyroda, bujna flora i fauna oraz serdeczność, otwartość mieszkańców są silnym atutem do przyciągnięcia turystów z okolicznych miejscowości, którzy pragną kontaktu z naturą i aktywnego wypoczynku.

WIZJA

Ledno – Głęboka

Wieś dla ucha i dla oka

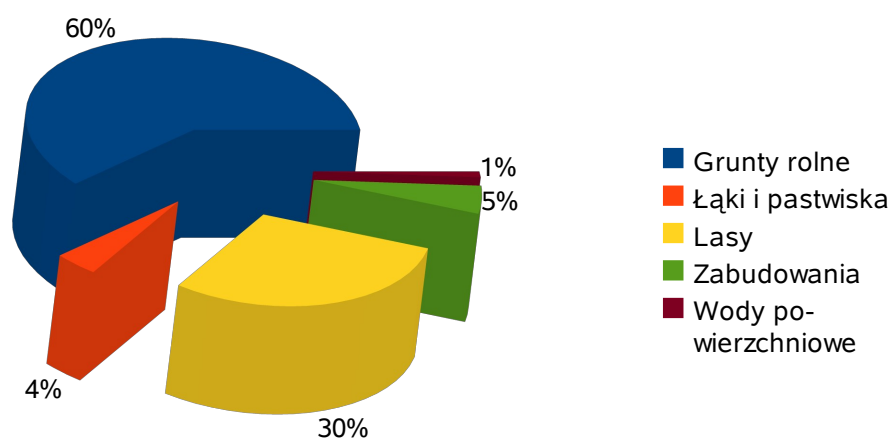
Dużo słońca i zieleni

A w tym ogrom jest przestrzeni

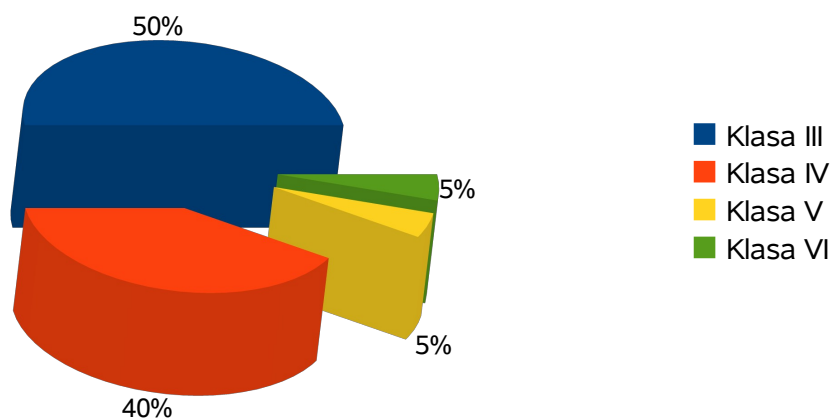
1.2 Powierzchnia

Powierzchnia: 7,91 km²

Struktura gruntów we wsi Ledno



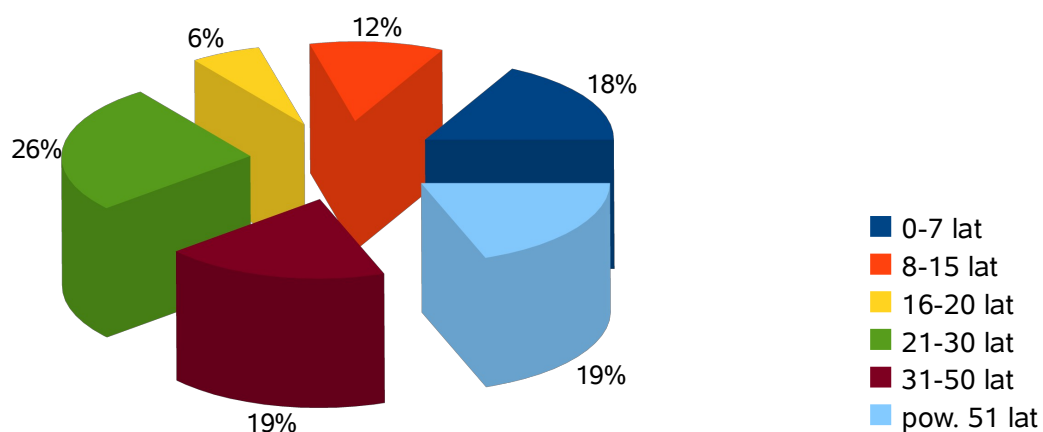
Struktura klas bonitacyjnych gleb we wsi Ledno



Z danych o strukturze gruntów wynika, iż na terenie wsi Ledno przeważają gleby III i IV klasy bonitacyjnej. Tylko niewielką część całej powierzchni wsi stanowią gleby V i VI klasy. Bardzo dobra jakość gleb na terenie wsi jest szansą na stworzenie wyspecjalizowanych gospodarstw zajmujących się uprawą zbóż.

1.3 Ludność - statystyka

Udział wiekowy mieszkańców wsi Ledno



Biorąc pod uwagę powyższe dane, można zauważyć iż największą grupę mieszkańców miejscowości Ledno stanowią mieszkańcy w wieku 21 – 30 lat, a następnie osoby powyżej 31 roku życia. Zmniejszająca się liczba młodzieży we wsi spowodowana jest migracją tej grupy społecznej do miast w celu chęci zdobycia lepszego wykształcenia i pracy.

Na terenie wsi brak jest bezpiecznego miejsca do rekreacji i zabawy dla dzieci i młodzieży. Brak przyszłości na wsi powoduje że młodzież szuka lepszych warunków w większych ośrodkach miejskich w kraju i za granicą. Wielu młodych ludzi z chęcią pozostałoby na wsi, pod warunkiem poprawy sytuacji bytowej, powstania miejsc pracy oraz zapewnienia lepszej przyszłości następnym pokoleniom.

Na terenie wsi brak jest małych i średnich gospodarstw rolnych, funkcjonuje tylko jedno gospodarstwo wielkopowierzchniowe. Szansą dla miejscowej ludności jest powstanie drobnych gospodarstw rolnych specjalizujących się w produkcji zdrowej żywności w połączeniu z działalnością agroturystyczną.

Dorośli i młodzież chcieliby mieć miejsce, w którym po pracy, nauce i w wolne dni mogliby się spotkać - miejsce wspólnych zabaw i festynów.

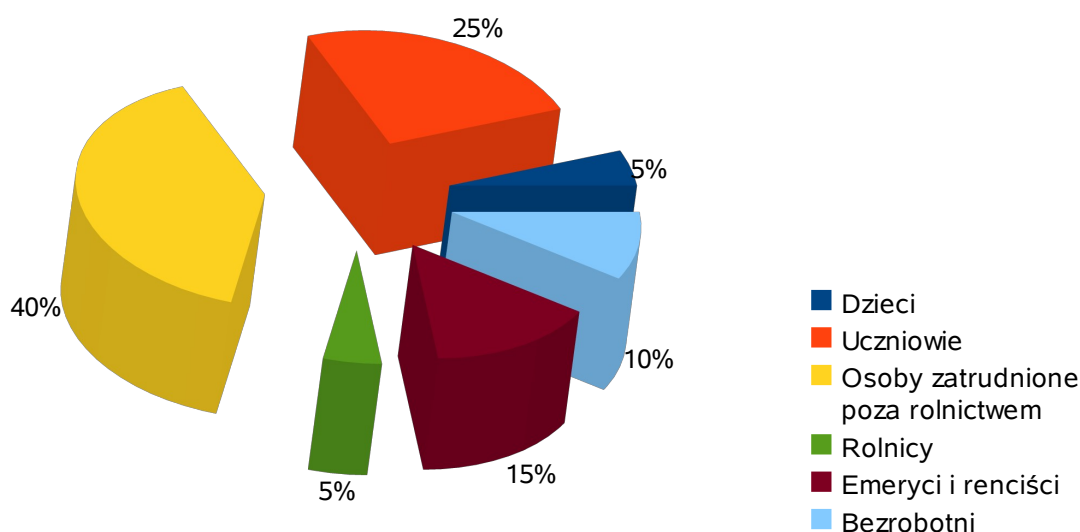
Wieś Ledno zamieszkuje 112 osób.

1.4 Ilość gospodarstw

W miejscowości Ledno znajduje się jedno gospodarstwo rolne o pow. ok. 628 ha. Jest to gospodarstwo specjalizujące się w uprawie zbóż.

1.5 Zakłady zatrudnienie

Zatrudnienie we wsi Ledno



Z przedstawionych danych wynika iż tylko 5% osób mieszkających we wsi Ledno jest zatrudniona w rolnictwie. Największą grupę (40%) we wsi stanowią osoby zatrudnione poza rolnictwem. Dużą grupą są uczniowie (to do nich należy przyszość miejscowości), następnie emeryci i renciści. W miejscowości Ledno istnieje szansa na powstanie gospodarstw agroturystycznych, co poprawi atrakcyjność wsi i zachęci mieszkańców do dalszego działania na rzecz rozwoju swojej okolicy, a także zachęci młodzież do pozostania na ojcowiznie. Agroturystyka może być źródłem utrzymania części mieszkańców. Gospodarstwa agroturystyczne mogą rozszerzyć swoją działalność o produkcję zdrowej żywności

1.6 Stowarzyszenia

Grupa Odnowy Miejscowości Ledno:

Pełka Katarzyna

Leśniewska Justyna

Woźnica Katarzyna

Przewodniczącym lokalnej grupy odnowy wsi jest Pełka Katarzyna. Do lokalnej grupy odnowy wsi przyłącza się Rada Sołecka.

Główne zadania lokalnej grupy odnowy wsi.

Funkcjonowanie świetlicy wiejskiej, współpraca i aktywizacja mieszkańców, integracja społeczności lokalnej polegająca na: plenerowych spotkaniach, podniesieniu atrakcyjności wsi, systematycznym budowaniu zasobów własnych, wzbogacaniu życia kulturowego na wsi, podejmowanie działań mających na celu poprawę warunków życia mieszkańców wsi przy uzyskaniu ich poparcia i wykorzystaniu potencjału ludzkiego. Współpraca mieszkańców, członków Rady Sołeckiej z Radą Parafialną w odnowieniu wnętrza kaplicy i jej doposażeniu.

2. ANALIZA ZASOBÓW MIEJSCOWOŚCI LEDNO

Zasoby – to wszelkie elementy materialne i niematerialne wsi i otaczającego ją obszaru, które mogą być wykorzystane obecnie lub w przyszłości, w budowaniu realizacji publicznych bądź prywatnych przedsięwzięć odnowy wsi.

W analizie zasobów brano pod uwagę następujące ich rodzaje:

- środowisko przyrodnicze, położenie
- środowisko kulturowe,
- dziedzictwo religijne,
- obiekty i tereny,
- gospodarka, rolnictwo,
- sąsiedzi i przyjezdni,
- instytucje, ludzi, organizacje społeczne.

2.1 ŚRODOWISKO PRZYRODNICZE POŁOŻENIE

Rodzaj zasobów	Opis zasobu jakim wieś dysponuje	Znaczenie zasobu		
		Małe	Duże	Wyróżniające wieś
1	2	3	4	5
Środowisko przyrodnicze, położenie				
Walory krajobrazu Walory klimatu (wiatr, nasłonecznienie) Walory szaty roślinnej (np. runo leśne, rzadkie gatunki roślin) Cenne przyrodniczo obszary lub obiekty	Bliskie położenie rzeki, lasy, łąki Przejściowy zmienny Dęby, buki, Tereny przyległe do rzeki Odra		X	
Świat zwierzęcy	Bociany, bażanty, daniele, jelenie, dziki, czaple	X		
Wody powierzchniowe (cieki, rzeki, stawy)	Rzeka Odra i przyległe stawy		X	
Wody podziemne	Hydrofornia w miejscowości Ledno		X	
Gleby	Mady, gleby bielcowe, piaski		X	
Drogi (dostępność komunikacyjna)	Dostępność komunikacyjna słaba sieć drogowa		X	

2.2 ŚRODOWISKO KULTUROWE

Rodzaj zasobów	Opis zasobu jakim wieś dysponuje	Znaczenie zasobu		
		Małe	Duże	Wyróżniające wieś
1	2	3	4	5
Środowisko kulturowe				
Miejsca kultu	Kaplica Kościelna		X	

2.3 OBIEKTY I TERENY

Rodzaj zasobów	Opis zasobu jakim wieś dysponuje	Znaczenie zasobu		
		Małe	Duże	Wyróżniające wieś
1	2	3	4	

Obiekty i tereny				
Działki pod zabudowę mieszkaniową	2 sztuk		X	
Pustostany mieszkaniowe, magazynowe	1 obiekty	X		
Place i miejsca publicznych spotkań	2 obiekty		X	
Miejsce sportu i rekreacji	2 obiekty		X	

2.4 GOSPODARKA I ROLNICTWO

Rodzaj zasobów	Opis zasobu jakim wieś dysponuje	Znaczenie zasobu		
		Małe	Duże	Wyróżniające wieś
1	2	3	4	5
Gospodarka, rolnictwo				
Miejsca pracy	15		X	
Gospodarstwa rolne	1		X	
Uprawy, hodowle	- Zboża,		X	
Firmy produkcyjne i zakłady przemysłowe	- LEDROL		X	

2.5 MIESZKAŃCY I KAPITAŁ SPOŁECZNY

Rodzaj zasobów	Opis zasobu jakim wieś dysponuje	Znaczenie zasobu		
		Małe	Duże	Wyróżniające wieś
1	2	3	4	5
Mieszkańcy, kapitał społeczny				
Kontakty i współpraca	Współpraca z Gminą partnerską, Schenkendöbern		X	

3. OCENA MOCNYCH i SŁABYCH STRON ORAZ SZANS i ZAGROŻEŃ (ANALIZA SWOT)

OBSZARY ANALIZY

MOCNE STRONY (S)	SZANSE (O)
SŁABE STRONY (W)	ZAGROŻENIA (T)

MOCNE STRONY

1. Charakterystyczne położenie wsi w dorzeczu Odry.
2. Duży obszar terenów zalesionych i terenów zieleni z możliwością wykorzystania w celu rekreacji.
3. Aktywnie działająca rada sołecka na rzecz społeczeństwa.
4. Czyste środowisko.
5. Ogólnopolskie zawody wędkarskie na rzece Odra.
6. Sala wiejska wykorzystana w celach kulturalnych – zabawy, dyskoteki, wesela, dożynki itp.
7. Cykliczne imprezy rozrywkowe – dożynki, dzień kobiet, zabawy.
8. Boisko do gry w siatkówkę, na którym rozgrywane są mecze pomiędzy seniorami a młodzieżą.

SŁABE STRONY

1. Brak kanalizacji,
2. Zły stan nawierzchni dróg,
3. Brak dostatecznej ilości chodników,
4. Brak przemysłu i zakładów dających miejsca pracy,
5. Zagrożenie powodziowe,
6. Bardzo mała liczba mieszkańców,
7. Brak punktów gastronomicznych,
8. Niedostateczna oferta komunikacji autobusowej,
9. Słaby stan techniczny obiektów użyteczności publicznej- sala wiejska, kaplica, boisko sportowe

SZANSE

1. Przystąpienie Polski do Unii Europejskiej - otwarcie granic,
2. Zachęcenie do inwestycji osób zainteresowanych turystyką ekologiczną,
3. Dobra współpraca z Gminą oraz pomoc w realizacji naszych przedsięwzięć,
4. Zagospodarowanie działek budowlanych,
5. Współpraca Gminy z Gminą partnerską Schenkendöbern
6. Współpraca z sąsiednimi miejscowościami.

ZAGROŻENIA

1. Wysoki wskaźnik migracji młodych ludzi do miast w poszukiwaniu pracy,
2. Zagrożenie powodziowe ze strony rzeki Odra, ,
3. Redukcja środków finansowych przeznaczonych na prowadzenie działalności przez organizacje społeczne na terenie wsi – nieumiejętność pozyskiwania środków przez organizacje społeczne.

Z analizy SWOT wynika, że w naszej miejscowości obecnie są słabe warunki standardu życia mieszkańców, jednak w przestrzeni długofalowej widoczne są duże szanse niosące nadzieję na poprawę tych warunków.

W obszarze dotyczącym jakości życia związanej z warunkami materialnymi obecna sytuacja jest określana jako korzystna i mamy nadzieję zachowania jej w przyszłości. Może jednak ulec to zmianie w przypadku pojawienia się nieprzewidzianych okoliczności np. utrata pracy przez członków rodziny.

Analiza obszaru związanego z tożsamością wsi oraz warunków życia wiejskiego w chwili obecnej jest oceniana pozytywnie. W odniesieniu do przyszłości przewidywane są zmiany wywołane prognozami informującymi o odpływie mieszkańców do miast.

Najbardziej niekorzystnie przedstawia się sytuacja określająca warunki ekonomiczne mieszkańców naszej wsi. Zarówno obecnie, jak i w przyszłości oceniana jest ona niekorzystnie ze względu na znaczną ilość słabych stron oraz liczne zagrożenia mogące się ujawnić w przyszłości.

Podsumowując te wyniki stwierdzono, iż szczególnie potrzebna jest intensyfikacja działań mających na celu poprawę warunków ekonomicznych ludności poprzez rozwijanie działalności rekreacyjnej dla (W) naszej wsi, czyli turystyki. Działania podążające w tym kierunku mogą przynieść poprawę nie tylko w tej dziedzinie, ale również w obszarach, w których powinniśmy dbać o utrzymanie i rozwój uzyskanej już dzisiaj przewagi – walory krajobrazowe, spokój i cisza - miejscem do odpoczynku. Rozwój turystyki na terenie wsi będzie ciekawą ofertą dla ludności z przyległych miast.

4. OPIS PLANOWANYCH ZADAŃ

4.1 Określamy największe potrzeby

Program krótkoterminowy odnowy wsi Ledno na okres 2008 – 2010r.

Kluczowy problem	Odpowiedź	Propozycja projektu	Czy stać nas na realizację? (tak/nie)		Hierarchia
			Organizacyjny	Finansowo	
Co nas najbardziej zintegruje?	Wspólne spotkania na rzecz wsi, założenie Koła Gospodyń Wiejskich	Organizowanie imprez kulturalno rozrywkowych. Wspólne spotkania na sali. Zabawy wiejskie.	TAK	TAK	Bardzo ważne
Na czym nam najbardziej zależy?	Na poprawie warunków bytowych, odnowie wsi-remoncie sali wiejskiej.	Odnowa sali wiejskiej - utworzenie kuchni z prawdziwego zdarzenia, - stworzenia Sali pamiątek, - zakup gier towarzyskich itp.	TAK	NIE	Bardzo ważne
Co nam najbardziej przeszkadza?	Zła nawierzchnia dróg, zły stan sali wiejskiej, brak placu zabaw dla dzieci, brak boiska	Poprawa stanu dróg, budowa placu zabaw dla dzieci wraz z ogrodzeniem, budowa boiska	TAK	NIE	Bardzo ważne
Co najbardziej zmieni nasze życie?	Zjednoczenie wsi	Wspólne zabawy, wspólne zawody sportowe, gry w piłkę nożną i siatkówkę.	TAK	TAK	Ważne
Co nam przyjdzie najłatwiej	Upiększenie wsi	Sadzenie kwiatów, drzew i krzewów, zagospodarowanie i pielęgnacja terenów zielonych i miejsc publicznych oraz regularne sprzątanie wsi.	Tak	TAK	Ważne

Plan długoterminowy

I. Plan rozwoju			II. Program rozwoju	
1. Cele Co trzeba osiągnąć aby urzeczywistnić wizję wsi	2. Co pomoże osiągnąć cele?		3. Co może przeszkodzić	Projekty Co wykonamy?
	Zasoby Czego użyjemy?	ATUTY Silne strony i Szanse Co wykorzystamy?	BARIERY Słabe strony Co wyeliminujemy? Zagrożenia Czego unikniemy	
TOŻSAMOŚĆ WSI I WARTOŚĆ ŻYCIA WIEJSKIEGO				
Stworzenie nowej tradycji wsi i poszanowania pracy na roli.	Świetlicey	Pamięć o strych zwyczajach.	Brak rodzinnych gospodarstw rolnych.	Remontowanie świetlicy wiejskiej, zorganizowanie spotkań między pokoleniowych, zorganizowanie koła gospodyń wiejskich.
STANDARD ŻYCIA				
Poprawienie ochrony środowiska.	Drogi, boisko sportowe, plac zabaw dla dzieci.	Zaangażowanie się mieszkańców wsi.	Brak funduszy na przebudowanie świetlicy wiejskiej, placu zabaw dla dzieci.	Remont sali wiejskiej, budowa placu zabaw, przebudowa boiska sportowego, odnowienie kaplicy i jej wyposażenie.
JAKOŚĆ ŻYCIA				

Podniesienie życia wspólnotowego	Świetlica wiejska.	Młodzież grająca w tenisa stołowego, siatkówkę	Brak zaangażowania mieszkańców w życie wsi	Wyposażenie świetlicy i kuchni, budowa chodników
BYT				
Możliwość rozszerzenia działalności, zwiększenia dochodów mieszkańców przez poprawę stanu dróg, chodników, sali wiejskiej wykorzystywanej do różnego typu spotkań ludności	Aktywnie działająca młodzież oraz przyszłe koło gospodyń wiejskich.	Aktywne społeczeństwo .	Odejście młodych ludzi od rolnictwa, przemieszczanie się młodych ludzi do miast w poszukiwaniu lepszych warunków życia.	Organizowanie spotkań wiejskich, utworzenie gospodarstw agroturystycznych, możliwość założenia własnej działalności gospodarczej

Sala Ledno- wyposażenie

L.p	Nazwa	Ilość sztuk
1	Stoły drewniane 160x90	10
2	Krzesła „KAROL”	40
3	Ławostoły	4
4	Parasole	4
5	Kuchnia gazowo-elektryczna 4 palnikowa + butla, reduktor	1 1
6	Meble kuchenne + zlewozmywak	1
7	Kuchnia mikrofalowa	1
8	Stół kuchenny	1
9	Taborety kuchenne	4
10	Zastawa stołowa (kpl.na 12 osób)	4
11	Zestaw sztućców (kpl.na 12 osób)	4
12	Patelnia elektryczna zwykła	1
13	Garnki nierdzewne z pokrywą 35 l, 20 l, 10 l	3
14	Brytwanna	1
15	Patelnia śr. 28	1
16	Rondel śr.13,5	1
17	Cedzak śr. 36	1
18	Noże kuchenne, tasaki	4
19	Czajnik elektryczny	2
20	Czajnik z gwizdkiem	1
21	Okap kuchenny	1
22	Deski do krojenia	2
23	Szklanki (kpl o 6 szt.)	7
24	Kosze na śmieci zewnętrzne	1
25	Kosze na śmieci wewnętrzne	1
26	Karnisze na firany	2
27	Firany mb	8mb
28	Cukiernica	4
29	Filizanki (kpl. po12 szt.)	4
30	Maszynka do mięsa	1
31	Chochle i nabierki	2
32	Chłodziarko zamrażarka	1
33	Zmywarka	1
34	Krajalnica	1
35	Tłuczek do mięsa	1
36	Patery na ciasto	3
37	Miski do sałatek	2
38	Serwetniki	4
39	Zestaw do sprzątania	1
40	Lustro	1
41	Pojemnik na ręczniki papierowe	1
42	Pojemnik na mydło	1
43	Pojemnik na papier toaletowy	1
44	Kosz do toalety	1

PLAC ZABAW

L.p.		Szt.
1	Huštawka podwójna	1
2	Huštawka „pampers”	1
3	Huštawka wagowa	1
4	Bramka z koszem	1
5	Ławka z oparciem	1
6	Ławka prosta	1
7	Kosz na śmieci	1
8	Zestaw zabawowy	1
9	Kotwy stalowe	16

Szacunkowy kosztorys planowanego przedsięwzięcia

Działanie/zadanie	Przewidywany koszt realizacji w zł (brutto)	Źródła finansowania
1. Remont świetlicy z wyposażeniem	163.500,00	Gmina Trzebiechów Unia Europejska
2. Wyposażenie placu zabaw z ogrodzeniem	31.000,00	
3. Odnowienie kaplicy i jej doposażenie	10.000,00	
4. Nadzór inwestorski	4.000,00	
Razem	208.500,00	

4.2 Określamy linie rozbieżności: regionalne, wiejskie, miejskie, krajowe, międzynarodowe.

Wieś Ledno w znacznym stopniu odbiega od innych miejscowości w regionie. Brak odpowiednich miejsc integrujących ludność tj. brak odpowiedniej świetlicy wiejskiej, placu zabaw dla dzieci oraz boiska sportowego przyczynia się do dyskryminacji miejscowości Ledno oraz tutejszych mieszkańców w porównaniu do innych miejscowości i zaplecza socjalnego ludności z okolicznych terenów.

4.3 Lista rankingowa potrzeb

PIORYTET	CEL	PROJEKT	KTO	DATA REALIZAC		Koszty szacunkowe w zł
				rozpoczęcie	zakończenie	
Zwiększenie atrakcyjności wsi oraz zachowanie dziedzictwa kulturowego	1. Kształtowanie centrum wsi	Kapitałny remont świetlicy wiejskiej wraz z , wyposażeniem całej Sali, nadzór inwestorski	Gmina Unia Europejska	2009	2011	167.500,00
	2. Infrastruktura rekreacyjna, sportowa i turystyczna	Budowa placu zabaw dla dzieci z ogrodzeniem.	Gmina Unia Europejska	2010	2012	31.000,00
	3. Kultywowanie tradycji	Odnowienie kaplicy i jej doposażenie	Unia Europejska	2012	2016	10.000,00

Włączenie mieszkańców w realizowane zadania, nastąpi po wykonaniu planowanych inwestycji. Do najważniejszych zadań mieszkańców wsi Ledno będzie dbałość o estetyczny wygląd wsi, zagospodarowanie terenu wokół świetlicy wiejskiej, utrzymanie czystości na placu zabaw dla dzieci. Harmonogram wszystkich wyżej wymienionych zadań będzie uchwalony na zebraniach wiejskich, gdzie zostaną jednocześnie wyznaczone osoby odpowiedzialne za wykonanie wszystkich planowanych zadań. Duża pomoc mieszkańców w dbaniu o estetyczny wygląd wsi będzie silnym atutem przyciągającym ludność z okolicznych miejscowości. Obecnie mieszkańcy aktywnie włączają się w organizowanie imprez rozrywkowych takich jak: uroczystości z okazji dnia kobiet, dnia dziecka oraz regularne porządkowanie otoczenia swoich domostw i całego terenu wsi.

4.4 Propozycja zgłoszenia do PROW

Remont, modernizacja oraz wyposażenie świetlicy wiejskiej, budowa placu zabaw dla dzieci.

W celu zapewnienia realizacji planowanych działań niezbędny jest remont, modernizacja oraz wyposażenie świetlicy wiejskiej, budowa placu zabaw dla dzieci. Dzięki funkcjonowaniu świetlicy mieszkańcy zarówno ze wsi Ledno jak i Głęboka będą mogli spotykać się na imprezach kulturalnych, integrujących społeczność wiejską. Świetlica ma być miejscem organizacji czasu wolnego. Ma również zapoczątkować realizację wspólnych przedsięwzięć na rzecz poprawy warunków i jakości życia na wsi. Świetlica po remoncie stanie się bardziej dostępna dla społeczności, będzie mogła zaproponować szerszy wachlarz możliwości spędzenia wolnego czasu. Poprawi się baza, dzięki czemu młodzież będzie mogła uczestniczyć w licznych kółkach zainteresowań, grach i zabawach. Plac zabaw dla dzieci, pozwoli na spędzanie wolnego czasu oraz integrację rodziców. Miejsca te po zakończeniu planowanych inwestycji będą chętniej odwiedzane przez tutejszą społeczność, co w dłuższej perspektywie czasu zaowocuje spadkiem patologii, przestępczości, a przede wszystkim właściwym zagospodarowaniem wolnego czasu, z czym szczególnie ludność na terenach wiejskich ma problemy. Dzieje się tak z powodu braku bazy i związanych z tym nikłych alternatyw na spędzanie wolnego czasu. Najczęstszym stwierdzeniem młodych ludzi na wsi jest powiedzenie: „*tutaj nie ma co robić, jedynie można się nudzić*” i niestety w dużej mierze jest to prawda. Projekt odnowy wsi ma być skuteczną odpowiedzią na marazm i brak alternatyw panujących na terenach wiejskich.

Świetlica mieści się w budynku parterowym, modernizacja będzie polegała na remoncie istniejącej świetlicy wraz z wyposażeniem. Wraz z modernizacją świetlicy wiejskiej będzie przeprowadzona budowa placu zabaw dla dzieci. Obecnie stan techniczny budynku świetlicy wiejskiej i jego najbliższe otoczenie jest na tyle niezadowolające, że wymaga natychmiastowego remontu.

Wyremontowana świetlica oraz wybudowany plac zabaw będą wizytówką naszej wsi.

W uzasadnieniu powyższego przedsięwzięcia należy zauważyć, że rozwój kulturalny, choć nie przynosi bezpośrednich korzyści materialnych, wpływa na każdą dziedzinę życia.

Jest katalizatorem przemian społecznych.

Obiekt ten sprawi, iż spotkania i imprezy okolicznościowe będą organizowane w Lednie a nie w miejscowościach ościennych, a mieszkańcy będą mogli korzystać ze świetlicy, placu zabaw (wesela, stypy, szkolenia, zabawy sylwestrowe, karnawałowe, chrzciny, dzień dziecka, itp.)

Celem projektu jest zwiększenie atrakcyjności wsi Ledno dla mieszkańców i przyjezdnych, podniesienie estetyki wsi, poprawę zaplecza socjalnego.

Projekt spełni rolę publiczną, zwiększy wspólne dążenie mieszkańców do podniesienia atrakcyjności wsi.

Wymienione w projekcie zadania spełnią istotną rolę w życiu społecznym i kulturalnym Ledna.

Poprawa stanu technicznego i wyglądu budynku świetlicy oraz atrakcyjność placu zabaw z całą pewnością zachęci młodzież i dorosłych do jeszcze większej aktywności działań na rzecz społeczności lokalnej.

Aby było możliwe korzystanie z świetlicy, placu zabaw, konieczne jest przeprowadzenie niezbędnych prac remontowych. Trzeba między innymi wykonać instalację wod-kan, wybudować skuteczniejsze ogrzewanie, wykonać nową elewację zakupić wyposażenie placu zabaw. Konieczne jest wykonanie remontu podłogi w świetlicy, wykonanie nowych sanitariatów, pomalowanie pomieszczeń, zakup całego wyposażenia do świetlicy wraz z wyposażeniem zaplecza kuchennego, zakup niezbędnych elementów wyposażenia placu zabaw.