

Załącznik do uchwały Nr XXVII/159/09
Rady Gminy w Trzebiechowie
z dnia 30 czerwca 2009r.

PLAN ODNOWY
miejsowości
OSTRZYCE
na lata 2008-2016 z perspektywą do 2020 roku



OPRACOWANY PRZEZ:

LOKALNA GRUPĘ ODNOWY WSI OSTRZYCE
MIESZKAŃCÓW WSI OSTRZYCE

Przy współudziale
GMINY TRZEBIECHÓW

SPIS TREŚCI

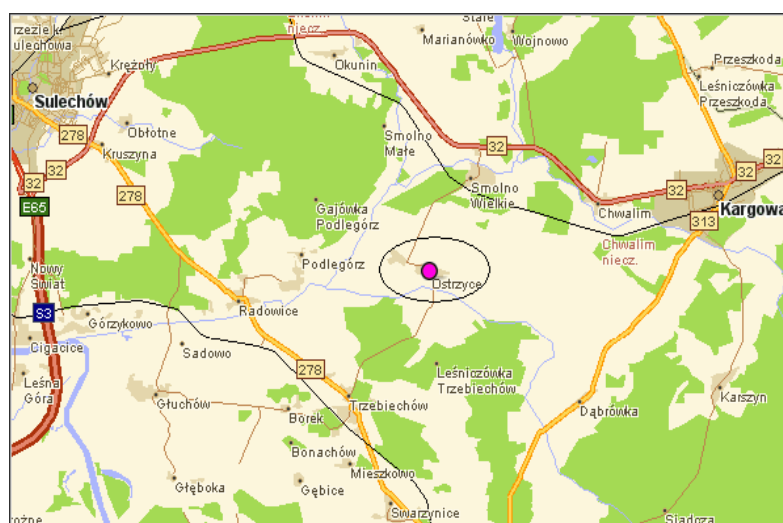
1.	Charakterystyka miejscowości w której będzie realizowana operacja.....	3
	1.1.....	Położenie
	3	
	1.2.....	Powierzchnia
	4	
	1.3.....	Ludność – statystyka
	6	
	1.4.....	Ilość gospodarstw
	7	
	1.5.....	Struktura zatrudnienia
	7	
	1.6.....	Stowarzyszenia
	8	
2.	Analiza zasobów miejscowości Ostrzyce.....	9
	2.1 Środowisko przyrodnicze, położenie.....	10
	2.2 Środowisko kulturowe.....	11
	2.3 Obiekty i tereny.....	12
	2.4 Gospodarka i rolnictwo.....	13
	2.5 Mieszkańcy, kapitał społeczny.....	14
3.	Ocena mocnych i słabych stron miejscowości.....	15
4.	Opis planowanych zadań.....	19
	4.1 Określamy największe potrzeby.....	19
	4.2 Określamy linie rozbieżności: regionalne, wiejskie, miejskie, krajowe, międzynarodowe.....	24
	4.3 Sporządzamy listę rankingową potrzeb i rozbieżności.....	25
	4.4 Propozycja zgłoszenia do PROW.....	26

1. Charakterystyka miejscowości w której będzie realizowana operacja

1.1 Położenie

Gmina – TRZEBIECHÓW

Powiat – ZIELONOGÓRSKI



Wieś Ostrzyce Położona jest w gminie Trzebiechów w województwie lubuskim. Obszar ten znajduje się na terenie Pradoliny Warszawsko - Odrzańskiej w mikroregionie nazywanym Kotliną Kargowską. Tereny wsi leżą w północno – zachodniej części gminy. W odległości ok. 1km od wsi przepływa rzeka Obrzyca, za którą znajduje się wieś Podlegórz. Wieś Ostrzyce leży przy drodze powiatowej nr F1192 w odległości 5km od Trzebiechowa, gdzie znajduje się siedziba gminy. W odległości 3,5km przebiega droga krajowa nr 32 relacji Zielona Góra – Poznań. Do najbliższych miast, w których znajdują się ośrodki przemysłowe, administracyjne i akademickie jest: do Sulechowa – 16km, do Zielonej Góry - 38km.

Na terenie wsi znajdują się miejsca integrujące miejscową ludność. Można do nich zaliczyć: świetlicę wiejską, Kaplicę Parafialną p.w. Matki Boskiej Różańcowej, boisko sportowe do gry w siatkówkę. Wymienione miejsca przyciągają miejscową ludność, w szczególności jej młodych mieszkańców.

Malownicze pola, łąki, lasy, czysta i nieskażona przemysłem przyroda, bujna flora i fauna oraz serdeczność, otwartość mieszkańców są silnym atutem do przyciągnięcia turystów z okolicznych miejscowości, którzy pragną kontaktu z naturą i aktywnego wypoczynku.

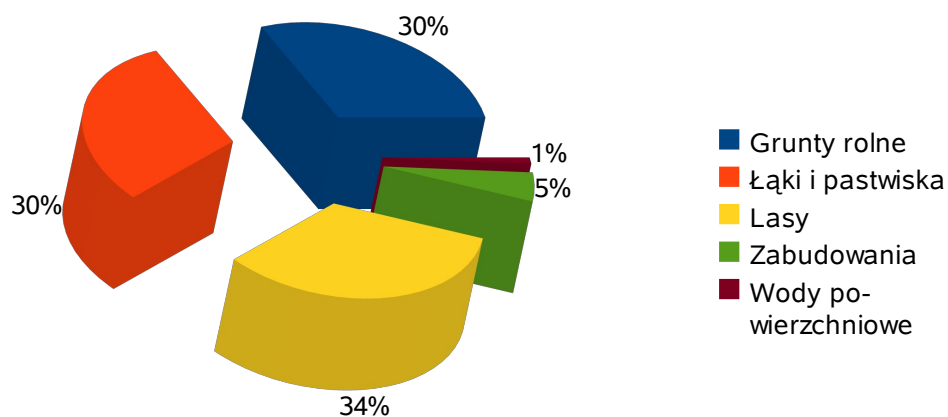
WIZJA

*Ostrzyce - zielona dolina z pięknym krajobrazem,
wodą, rajem dla wędkarzy i agroturystyką.
Wieś estetyczna oferująca dobry standard życia .*

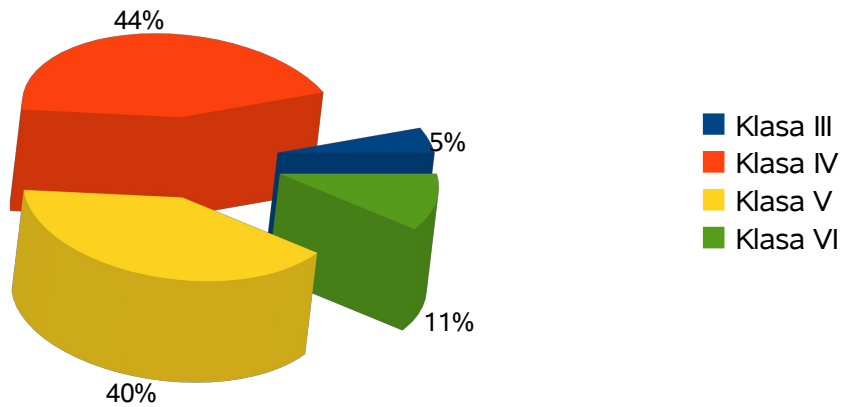
1.2 Powierzchnia

Powierzchnia wsi wynosi 7,91 km²

Struktura gruntów we wsi Ostrzyce



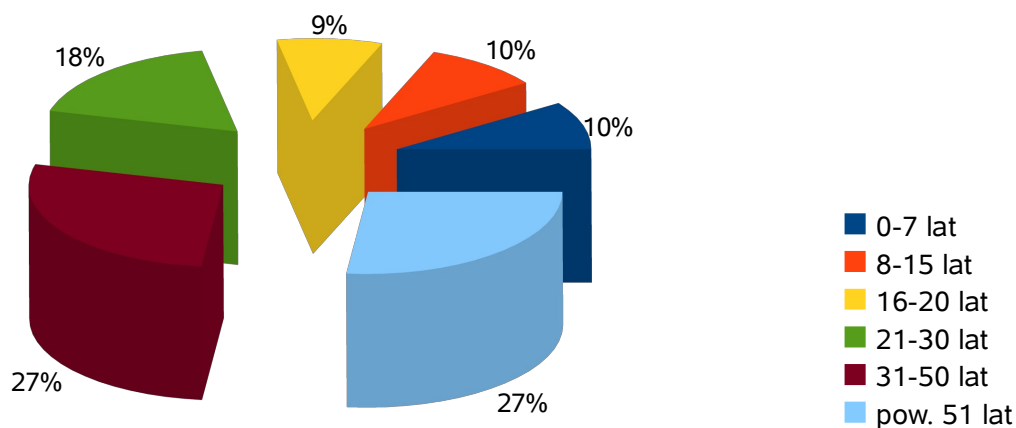
Struktura klas bonitacyjnych gleb we wsi Ostrzyce



Z danych o strukturze gruntów wynika, iż na terenie wsi Ostrzyce przeważają gleby IV i V klasy bonitacyjnej. Tylko niewielką część całej powierzchni wsi stanowią gleby III klasy. Słaba jakość gleb na terenie wsi jest przyczyną zamierania tradycyjnych gospodarstw rolnych z powodu zbyt małej wydajności z ha w stosunku do poniesionych nakładów. Duża ilość łąk i pastwisk na terenie Ostrzyc, daje szansę na stworzenie gospodarstw rolnych specjalizujących się w hodowli bydła.

1.3 Ludność

Udział wiekowy mieszkańców wsi Ostrzyce:



Biorąc pod uwagę powyższe dane, można zauważyć iż największą grupę mieszkańców miejscowości Ostrzyce stanowią mieszkańcy powyżej 31 roku życia. Brak młodzieży we wsi spowodowany jest migracją tej grupy społecznej do miast w celu chęci zdobycia lepszego wykształcenia i pracy.

Na terenie wsi brak jest bezpiecznego miejsca do rekreacji i zabawy dla dzieci i młodzieży. Brak przyszłości na wsi powoduje że młodzież szuka lepszych warunków w większych ośrodkach miejskich w kraju i za granicą. Wielu młodych ludzi z chęcią pozostałoby na wsi, pod warunkiem lepszej sytuacji bytowej, powstania miejsc pracy oraz zapewnienia lepszej przyszłości następnym pokoleniom.

Duże rozdrobnienie rolnictwa powoduje spadek opłacalności produkcji upadek gospodarstw rolnych. Szansą dla drobnych gospodarstw rolnych może być przekształcenie produkcji na wytwarzanie zdrowej żywności.

Dorośli i młodzież chcieliby mieć miejsce, w którym po pracy, nauce i w wolne dni mogliby się spotkać - miejsce wspólnych zabaw i festynów.

Wieś Ostrzyce zamieszkuje 261 osób.

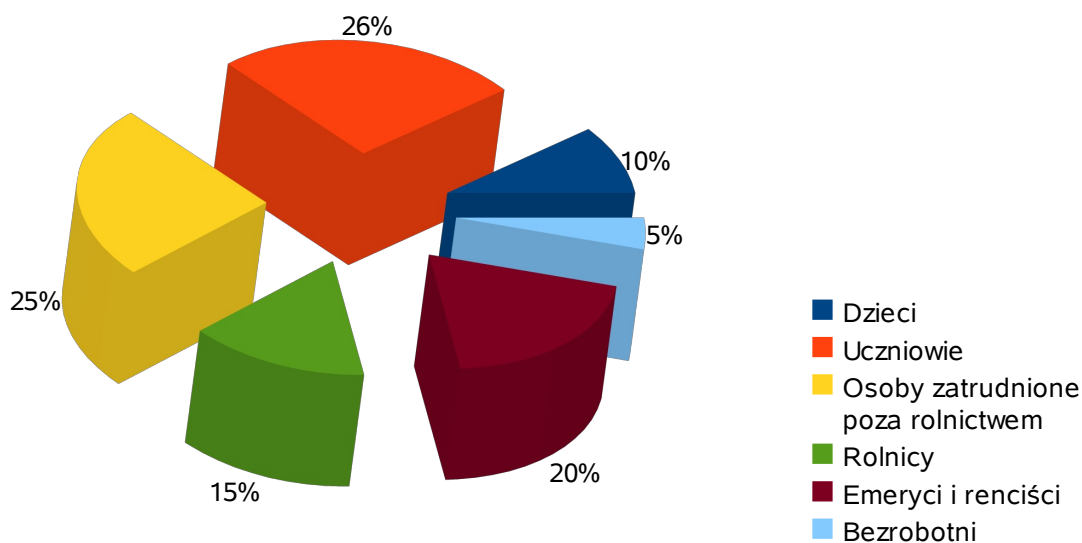
1.4 Ilość gospodarstw

W miejscowości Ostrzyce znajduje się 11 gospodarstw rolnych. Są to tradycyjne gospodarstwa rolne specjalizujące się w uprawie zbóż, trzody chlewnej oraz bydła. We wsi znajduje się jedno gospodarstwo posiadające zarybiony staw na własne potrzeby. Jedna osoba posiadająca wykształcenie związane z agroturystyką, jest zainteresowana założeniem gospodarstwa agroturystycznego z hodowlą koni.

1.5 Struktura zatrudnienia

Procentowy udział mieszkańców

Z przedstawionych danych wynika iż tylko 15% osób mieszkających we wsi



Ostrzyce jest zatrudniona w rolnictwie. Największą grupę we wsi stanowią uczniowie (to do nich należy będzie przyszłość miejscowości), następnie osoby zatrudnione poza rolnictwem oraz emeryci i renciści. Powstanie gospodarstw agroturystycznych poprawi atrakcyjność wsi i zachęci mieszkańców do dalszego działania na rzecz rozwoju swojej okolicy, a także zachęci młodzież do pozostania na ojcowiznie. Agroturystyka może być źródłem utrzymania części mieszkańców.

1.6 Stowarzyszenia

Grupa Odnowy Miejscowości Ostrzyce:

Zdzisław Barłożewski

Jan Ruparewicz

Antoni Wójcik

Przewodniczącym lokalnej grupy odnowy wsi jest Antoni Wójcik. Do lokalnej grupy odnowy wsi przyłącza się Rada Sołecka oraz Rada Parafialna.

Główne zadania lokalnej grupy odnowy wsi.

Funkcjonowanie świetlicy wiejskiej, współpraca i aktywizacja mieszkańców, integracja społeczności lokalnej polegająca na: plenerowych spotkaniach, podniesieniu atrakcyjności wsi, systematycznego budowania zasobów własnych, wzbogacenia życia kulturowego na wsi, podejmowania działań mających na celu poprawę warunków życia mieszkańców wsi przy uzyskaniu ich poparcia i wykorzystaniu potencjału ludzkiego. Współpraca mieszkańców, członków Rady Sołeckiej z Radą Parafialną w odnowieniu elewacji kaplicy w Ostrzycach.

2. ANALIZA ZASOBÓW MIEJSCOWOŚCI OSTRZYCE

Zasoby – to wszelkie elementy materialne i niematerialne wsi i otaczającego ją

obszaru, które mogą być wykorzystane obecnie lub w przyszłości, w budowaniu i realizacji publicznych bądź prywatnych przedsięwzięć odnowy wsi.

W analizie zasobów brano pod uwagę następujące ich rodzaje:

- środowisko przyrodnicze, położenie
- środowisko kulturowe,
- dziedzictwo religijne,
- obiekty i tereny,
- gospodarka, rolnictwo,
- sąsiedzi i przyjezdni,
- instytucje, ludzie, organizacje społeczne.

2.1 ŚRODOWISKO PRZYRODNICZE, POŁOŻENIE

Rodzaj zasobów	Opis zasobu jakim wieś dysponuje	Znaczenie zasobu		
		Małe	Duże	Wyróżniające wieś
1	2	3	4	5
Środowisko przyrodnicze, położenie				
Walory krajobrazu Walory klimatu (wiatr, nasłonecznienie) Walory szaty roślinnej (np. runo leśne, rzadkie gatunki roślin)	Wody śródlądowe, ukształtowanie terenu Przełajski zmienny Dęby, buki, świerki		X	
Cenne przyrodniczo obszary lub obiekty	Tereny przyległe do rzeki Obrzyca		X	
Świat zwierzęcy	Bocian, borsuk, wydra	X		
Wody powierzchniowe (cieki, rzeki, stawy)	Rzeka Obrzyca i przyległe stawy		X	
Wody podziemne	Hydrofornia w miejscowości Podlegórz		X	
Gleby	Piaski, mady, gleby bielcowe		X	
Drogi (dostępność komunikacyjna)	Dostępność komunikacyjna korzystna sieć drogowa		X	

2.2 ŚRODOWISKO KULTUROWE

Rodzaj zasobów	Opis zasobu jakim wieś dysponuje	Znaczenie zasobu		
		Małe	Duże	Wyróżniające wieś
1	2	3	4	5
Środowisko kulturowe				
Miejsca kultu	Kaplica p.w. Matki Boskiej Różańcowej		X	
Święta, odpusty, pielgrzymki	Odpusty: 7 Października		X	

2.3 OBIEKTY I TERENY

Rodzaj zasobów	Opis zasobu jakim wieś dysponuje	Znaczenie zasobu		
		Małe	Duże	Wyróżniające wieś
1	2	3	4	

Obiekty i tereny				
Działki pod zabudowę mieszkaniową	8 sztuk		X	
Pustostany mieszkaniowe, magazynowe	2 obiekty	X		
Place i miejsca publicznych spotkań	3 obiekty		X	
Miejsce sportu i rekreacji	2 obiekty		X	

2.4 GOSPODARKA I ROLNICTWO

Rodzaj zasobów	Opis zasobu jakim wieś dysponuje	Znaczenie zasobu		
		Małe	Duże	Wyróżniające wieś
1	2	3	4	5
Gospodarka, rolnictwo				
Miejsca pracy	7		X	
Gospodarstwa rolne	20		X	
Uprawy, hodowle	- Zboża, - Rośliny okopowe - Trzoda chlewna, - Bydło		X	
Firmy produkcyjne i zakłady przemysłowe	- Sklepy spożywcze - 2 - Warsztat mechaniki pojazdowej, - Zakład usług leśnych, - Przedsiębiorstwa transportowe, - Magno- magnetyzery- produkcja, sprzedaż - Przedsiębiorstwo Wielobranżowe, - Przedsiębiorstwo Dor-Druk		X	

2.5 MIESZKAŃCY I KAPITAŁ SPOŁECZNY

Rodzaj zasobów	Opis zasobu jakim wieś dysponuje	Znaczenie zasobu		
		Małe	Duże	Wyróżniające wieś
1	2	3	4	5
Mieszkańcy, kapitał społeczny				
Związki i stowarzyszenia	Kółko Rolnicze	X		
Kontakty i współpraca	Współpraca z Gminą partnerską, Schenkendobern		X	

3. OCENA SILNYCH, SŁABYCH STRON ORAZ SZANS I ZAGROŻEŃ (ANALIZA SWOT)

OBSZARY ANALIZY

SILNE STRONY (S)	SZANSE (O)
SŁABE STRONY (W)	ZAGROŻENIA (T)

SILNE STRONY

1. Charakterystyczne położenie wsi w dorzeczu Obrzycy.
2. Duży obszar terenów zalesionych i terenów zieleni z możliwością wykorzystania w celu rekreacji.
3. Ciekawa architektura układu domów, budynków gospodarczych, bram i płotów.
4. Aktywnie działająca rada sołecka na rzecz społeczeństwa.
5. Czyste środowisko.
6. Ogólnopolskie zawody wędkarskie na rzece Obrzyca.
7. Sala wiejska wykorzystana w celach kulturalnych – zabawy, dyskoteki, wesela, dożynki itp.
8. Cykliczne imprezy rozrywkowe – dożynki, dzień kobiet, zabawy.
9. Boisko do gry w siatkówkę, na którym rozgrywane są mecze pomiędzy seniorami a młodzieżą.
10. Połączenie komunikacyjne dwóch dróg: wojewódzkiej nr. 278 i krajowej nr.32 drogą powiatową nr. F1192.

SŁABE STRONY

1. Brak kanalizacji,
2. Zły stan nawierzchni dróg,
3. Brak dostatecznej ilości chodników,
4. Brak przemysłu i zakładów dających miejsca pracy,
5. Zagrożenie powodziowe,
6. Bardzo mała liczba mieszkańców,
7. Brak punktów gastronomicznych,
8. Niedostateczna oferta komunikacji autobusowej,
9. Słaby stan techniczny obiektów użyteczności publicznej- sala wiejska, kaplica, boisko sportowe

SZANSE

1. Przystąpienie Polski do Unii Europejskiej - otwarcie granic,
2. Zachęcenie do inwestycji osób zainteresowanych turystyką ekologiczną,
3. Dobra współpraca z Gminą oraz pomoc w realizacji naszych przedsięwzięć,
4. Zagospodarowanie działek budowlanych,
5. Współpraca Gminy z Gminą partnerską Schenkendobern
6. Współpraca z sąsiednimi miejscowościami.

ZAGROŻENIA

1. Wysoki wskaźnik migracji młodych ludzi do miast w poszukiwaniu pracy,
2. Znaczny zanik gospodarstw rolnych,
3. Zagrożenie powodziowe ze strony rzeki Odra, Obrzyca,
4. Redukcja środków finansowych przeznaczonych na prowadzenie działalności przez organizacje społeczne na terenie wsi – nieumiejętność pozyskiwania środków przez organizacje społeczne.

Z analizy SWOT wynika, że w naszej miejscowości obecnie są słabe warunki standardu życia mieszkańców, jednak w przestrzeni długofalowej widoczne są duże szanse niosące nadzieję na poprawę tych warunków.

W obszarze dotyczącym jakości życia związanej z warunkami materialnymi obecna sytuacja jest określana jako korzystna i mamy nadzieję zachowania jej w przyszłości. Może jednak ulec to zmianie w przypadku pojawienia się nieprzewidzianych okoliczności np. utrata pracy przez członków rodziny.

Analiza obszaru związanego z tożsamością wsi oraz warunków życia wiejskiego w chwili obecnej jest oceniana pozytywnie. W odniesieniu do przyszłości przewidywane są zmiany wywołane prognozami informującymi o odpływie mieszkańców do miast.

Najbardziej niekorzystnie przedstawia się sytuacja określająca warunki

ekonomiczne mieszkańców naszej wsi. Zarówno obecnie, jak i w przyszłości oceniana jest ona niekorzystnie ze względu na znaczną ilość słabych stron oraz liczne zagrożenia mogące się ujawnić w przyszłości.

Podsumowując te wyniki stwierdzono, iż szczególnie potrzebna jest intensyfikacja działań mających na celu poprawę warunków ekonomicznych ludności poprzez rozwijanie działalności rekreacyjnej dla (W) naszej wsi, czyli turystyki. Działania podążające w tym kierunku mogą przynieść poprawę nie tylko w tej dziedzinie, ale również w obszarach, w których powinniśmy dbać o utrzymanie i rozwój uzyskanej już dzisiaj przewagi – walory krajobrazowe, spokój i cisza - miejscem do odpoczynku. Rozwój turystyki na terenie wsi będzie ciekawą ofertą dla ludności z przyległych miast.

4. OPIS PLANOWANYCH ZADAŃ

4.1 Określamy największe potrzeby

Program krótkoterminowy odnowy wsi Ostrzyce na okres 2008 – 2010r.

Kluczowy problem	Odpowiedź	Propozycja projektu	Czy stać nas na realizację? (tak/nie)		Hierarchia
			Organizacyjnie	Finansowo	
Co nas najbardziej zintegruje?	Wspólne spotkania na rzecz wsi	Zorganizowanie zawodów sportowych między wsiami, młodzieżą a starszymi. Wspólne spotkania na sali. Zabawy wiejskie.	TAK	TAK	Bardzo ważne
Na czym nam najbardziej zależy?	Na poprawie warunków bytowych, odnowie wsi,- remont elewacji kaplicy , remoncie sali wiejskiej.	Odnowa sali wiejskiej - utworzenie kuchni z prawdziwego zdarzenia, - stworzenia Sali pamiątek, - zakup gier towarzyskich itp. - remont elewacji kaplicy,	TAK	NIE	Bardzo ważne
Co nam najbardziej przeszkadza?	Brak chodnika, zła nawierzchnia dróg, zły stan sali wiejskiej, brak placu zabaw dla dzieci	Budowa chodników, poprawa stanu dróg, budowa placu zabaw dla dzieci.	TAK	NIE	Bardzo ważne
Co	Zjednoczenie	Wspólne zabawy, wspólne	TAK	TAK	Ważne

najbardziej zmieni nasze życie?	ie wsi	zawody sportowe w piłkę nożną i siatkówkę.			
Co nam przyjdzie najłatwiej	Upiększenie wsi	Sadzenie kwiatów, drzew i krzewów, zagospodarowanie i pielęgnacja terenów zielonych i miejsc publicznych oraz regularne sprzątanie wsi.	Tak	TAK	Ważne

Plan długoterminowy

I. Plan rozwoju			II. Program rozwoju	
1. Cele Co trzeba osiągnąć aby urzeczywistnić wizję wsi	2. Co pomoże osiągnąć cele?		3. Co może przeszkodzić	Projekty Co wykonamy?
	Zasoby Czego użyjemy?	ATUTY Silne strony i Szanse Co wykorzystamy?	BARIERY Słabe strony Co wyeliminujemy? Zagrożenia Czego unikniemy	
TOŻSAMOŚĆ WSI I WARTOŚĆ ŻYCIA WIEJSKIEGO				
Stworzenie nowej tradycji wsi i <i>poszanowania pracy na roli.</i>	Świątlice	Pamięć o starych zwyczajach.	Likwidacja rodzinnych gospodarstw rolnych	Remontowanie świątlice wiejskiej, zorganizowanie spotkań między pokoleniowych, zorganizowanie koła gospodyń wiejskich.
STANDARD ŻYCIA				
Poprawienie ochrony środowiska.	Drogi, chodniki, boisko sportowe, plac zabaw dla dzieci.	Zaangażowanie się mieszkańców wsi.	Brak funduszy na przebudowanie boiska sportowego, placu zabaw dla dzieci.	Budowa sali wiejskiej, remont elewacji kaplicy kościelnej, przebudowa boiska sportowego

JAKOŚĆ ŻYCIA				
Podniesienie życia wspólnotowego	Świetlica wiejska, boisko sportowe	Młodzież grająca w tenisa stołowego, siatkówkę	Brak zaangażowania mieszkańców w życie wsi	Wybudowanie boiska sportowego, wyposażenie świetlicy i kuchni, budowa chodników
BYT				
Możliwość rozszerzenia działalności, zwiększenia dochodów mieszkańców przez poprawę stanu dróg, chodników, sali wiejskiej wykorzystywanej do różnego typu spotkań ludności	Gospodarstwa rolne, przyszłej organizacji koła gospodyń wiejskich	Rodzinne gospodarstwa rolne,	Odejście młodych ludzi od rolnictwa, przemieszczanie się młodych ludzi do miast w poszukiwaniu lepszych warunków życia.	Organizowanie spotkań wiejskich, możliwość uzyskania dotacji do gospodarstw rolnych, utworzenie gospodarstw agroturystycznych, możliwość założenia własnej działalności gospodarczej

Sala Ostrzyce- wyposażenie

L.p	Wyposażenie	Ilość sztuk
1	Stoły drewniane 160x90	25
2	Krzesła „KAROL”	100
3	Ławo-stoły	4
4	Parasole	4
5	Kuchnia gazowo-elektryczna 4 palnikowa + butla, reduktor	1 1
6	Meble kuchenne + zlewozmywak	1
7	Kuchnia mikrofalowa	1
8	Stół kuchenny	1
9	Taborety kuchenne	4
10	Zastawa stołowa (kpl.na 12 osób)	9
11	Zestaw sztućców (kpl.na 12 osób)	9
12	Patelnia elektryczna zwykła	1
13	Garnki nierdzewne z pokrywą 50 l, 35 l, 20 l, 10 l.	4
14	Brytfanna	2
15	Patelnia śr. 28	2
16	Rondel śr.13,5	1
17	Cedzak śr. 36	1
18	Noże kuchenne, tasaki	5
19	Czajnik elektryczny	3
20	Czajnik z gwizdkiem	2
21	Okap kuchenny	1
22	Deski do krojenia	4
23	Szklanki (kpl o 6 szt.)	20
24	Kosze na śmieci zewnętrzne	2
25	Kosze na śmieci wewnętrzne	5
26	Karnisze na firany	6
27	Firany mb	20mb
28	Cukiernica	10
29	Filizanki (kpl. po12 szt.)	9
30	Maszynka do mięsa	1
31	Chochle i nabierki	4
32	Chłodziarko zamrażarka	1
33	Zmywarka	1
34	Krajalnica	1
35	Tłuczek do mięsa	2
36	Patery na ciasto	6
37	Miski do sałatek	2
38	Serwetniki	10
39	Zestaw do sprzątania	1
40	Lustro	2
41	Pojemnik na ręczniki papierowe	2
42	Pojemnik na mydło	2
43	Pojemnik na papier toaletowy	2
44	Kosze do toalet	2

Plac zabaw- wyposażenie

L.p.	Wyposażenie	Szt.
1	Huśtawka podwójna	1
2	Huśtawka „pampers”	1
3	Huśtawka wagowa	1
4	Bramka z koszem	1
5	Ławka z oparciem	1
6	Ławka prosta	1
7	Kosz na śmieci	1
8	Zestaw zabawowy	1
9	Kotwy stalowe	16

Szacunkowy kosztorys planowanego przedsięwzięcia

Działanie/zadanie	Przewidywany koszt realizacji w zł	Źródła finansowania
1. Prace ogólnobudowlane w świetlicy wiejskiej w ostrzycach + wyposażenie	464.000,00	Gmina Trzebiechów Unia Europejska
2. Budowa placu zabaw z wyposażeniem i ogrodzeniem	31.000,00	
3. Remont elewacji Kaplicy kościelnej	20.000,00	
4. Modernizacja boiska i zakup sprzętu sportowego	50.000,00	
Razem	565.000,00	

4.2 Określamy linie rozbieżności: regionalne, wiejskie, miejskie, krajowe, międzynarodowe.

Wieś Ostrzyce w znacznym stopniu odbiega od innych miejscowości w regionie. Brak odpowiednich miejsc integrujących ludność tj. brak odpowiedniej świetlicy wiejskiej, placu zabaw dla dzieci oraz boiska sportowego przyczynia się do dyskryminacji miejscowości Ostrzyce oraz tutejszych mieszkańców w porównaniu do innych miejscowości i zaplecza socjalnego ludności z okolicznych terenów

4.3 Lista rankingowa potrzeb

PIORYTET	CEL	PROJEKT	KTO	DATA REALIZAC		KOSZTY (szacunkowe) w zł
				Rozpoczęcie	zakończenie	
Zwiększenie atrakcyjności wsi oraz zachowanie dziedzictwa kulturowego	1. Kształtowanie centrum wsi	Kapitalny remont świetlicy wiejskiej wraz z dobudowaniem zaplecza kuchennego, wyposażeniem całej sali, dobudowaniem	Gmina Unia Europejska	2008	2010	464.000,00
	2. Infrastruktura rekreacyjna, sportowa i turystyczna	Budowa placu zabaw dla dzieci z ogrodzeniem, modernizacja boiska i zakup sprzętu sportowego .	Gmina Unia Europejska	2010	2011	31.000,00
				2012	2016	50.000,00
3. Kultywowanie tradycji społeczności lokalnej.	Remont elewacji kaplicy kościelnej.	Gmina Unia Europejska	2012	2016	20.000,00	

Włączenie mieszkańców w realizowane zadania, nastąpi po wykonaniu planowanych inwestycji. Do najważniejszych zadań mieszkańców wsi Ostrzyce będzie dbałość o estetyczny wygląd wsi, zagospodarowanie terenu wokół świetlicy wiejskiej, utrzymanie czystości na placu zabaw dla dzieci oraz estetyczny wygląd wokół kaplicy kościelnej. Harmonogram wszystkich wyżej wymienionych zadań będzie uchwalony na zebraniach wiejskich, gdzie zostaną jednocześnie wyznaczone osoby odpowiedzialne za wykonanie wszystkich planowanych zadań. Duża pomoc mieszkańców w dbaniu o estetyczny wygląd wsi będzie silnym atutem przyciągającym ludność z okolicznych miejscowości. Obecnie mieszkańcy aktywnie włączają się w organizowanie imprez rozrywkowych takich jak: gminne dożynki, festyny, zabawy sylwestrowe, uroczystości z okazji dnia kobiet, dnia dziecka oraz regularne porządkowanie otoczenia swoich domostw i całego terenu wsi.

4.4 Propozycja zgłoszenia do PROW

Remont, modernizacja oraz wyposażenie świetlicy wiejskiej, remont elewacji kaplicy kościelnej, budowa placu zabaw dla dzieci.

W celu zapewnienia realizacji planowanych działań niezbędny jest remont, modernizacja oraz wyposażenie świetlicy wiejskiej, remont elewacji kaplicy kościelnej, budowa placu zabaw dla dzieci. Dzięki funkcjonowaniu świetlicy mieszkańcy będą mogli spotykać się na imprezach kulturalnych, integrujących społeczność wiejską. Świetlica ma być miejscem organizacji czasu wolnego. Ma również zapoczątkować realizację wspólnych przedsięwzięć na rzecz poprawy warunków i jakości życia na wsi. Świetlica po remoncie stanie się bardziej dostępna dla społeczności, będzie mogła zaproponować szerszy wachlarz możliwości spędzenia wolnego czasu. Poprawi się baza, dzięki czemu młodzież będzie mogła uczestniczyć w licznych kółkach zainteresowań, grach i zabawach. Plac zabaw dla dzieci, pozwoli na spędzanie wolnego czasu oraz integrację rodziców. Remont elewacji kaplicy pozwoli na zwiększenie atrakcyjności miejscowości. Miejsca te po zakończeniu planowanych inwestycji będą chętniej odwiedzane przez tutejszą społeczność, co w dłuższej perspektywie czasu zaowocuje spadkiem patologii, przestępczości, a przede wszystkim właściwym zagospodarowaniem wolnego czasu, z czym szczególnie ludność na terenach wiejskich ma problemy. Dzieje się tak z powodu braku bazy i związanych z tym nikłych alternatyw na spędzanie wolnego czasu. Najczęstszym stwierdzeniem młodych ludzi na wsi jest powiedzenie: „*tutaj nie ma co robić, jedynie można się nudzić*” i niestety w dużej mierze jest to prawda. Projekt odnowy wsi ma być skuteczną odpowiedzią na marazm i brak alternatyw panujących na terenach wiejskich.

Świetlica mieści się w budynku parterowym, modernizacja będzie polegała na remoncie istniejącej świetlicy oraz dobudowaniu zaplecza kuchennego z wyposażeniem. Wraz z modernizacją świetlicy wiejskiej będzie przeprowadzony remont elewacji kaplicy kościelnej oraz budowa placu zabaw dla dzieci. Obecnie stan techniczny budynku świetlicy wiejskiej i jego najbliższe otoczenie jest na tyle niezadowolające, że wymaga natychmiastowego remontu.

Wyremontowana świetlica, plac zabaw oraz piękna elewacja kaplicy będą wizytówką naszej wsi.

W uzasadnieniu powyższego przedsięwzięcia należy zauważyć, że rozwój kulturalny, choć nie przynosi bezpośrednich korzyści materialnych, wpływa na każdą dziedzinę życia. Jest katalizatorem przemian społecznych.

Obiekt ten sprawi, iż spotkania i imprezy okolicznościowe będą organizowane w Ostrzycach a nie w miejscowościach ościennych, a mieszkańcy będą mogli korzystać ze świetlicy, placu zabaw, kaplicy (wesela, stypy, szkolenia, zabawy sylwestrowe, karnawałowe, chrzciny, śluby, dzień dziecka, itp.)

Celem projektu jest zwiększenie atrakcyjności wsi Ostrzyce dla mieszkańców i przyjezdnych, podniesienie estetyki wsi, poprawę zaplecza socjalnego.

Projekt spełni rolę publiczną, zwiększy wspólne dążenie mieszkańców do podniesienia atrakcyjności wsi.

Wymienione w projekcie zadania spełnią istotną rolę w życiu społecznym i kulturalnym Ostrzyc.

Poprawa stanu technicznego i wyglądu budynków oraz atrakcyjność placu zabaw z całą pewnością zachęci młodzież i dorosłych do jeszcze większej aktywności i działań na rzecz społeczności lokalnej.

Aby było możliwe korzystanie z świetlicy, placu zabaw, kaplicy kościelnej konieczne jest przeprowadzenie niezbędnych prac remontowych. Trzeba między innymi wykonać instalację wod-kan, wprowadzić ogrzewanie kominkowe, wykonać nową elewację zakupić wyposażenie placu zabaw. Konieczne jest wykonanie nowej podłogi na świetlicy, dobudowanie zaplecza kuchennego, nowego wejścia, wykonanie nowych sanitariatów, pomalowanie pomieszczeń, zakup całego wyposażenia do świetlicy wraz z wyposażeniem zaplecza kuchennego, zakup niezbędnych elementów wyposażenia placu zabaw.