

**UCHWAŁA NR II/22/2018
RADY GMINY W TRZEBIECHOWIE**

z dnia 10 grudnia 2018 r.

**w sprawie zmiany Uchwały nr XX/135/2016 Rady Gminy w Trzebiechowie, z dnia 21 grudnia 2016 r.
w sprawie przystąpienia do sporządzenia miejscowego planu zagospodarowania przestrzennego dla
terenów w obrębie Trzebiechów oraz Swarzynice w gminie Trzebiechów**

Na podstawie art. 18 ust. 2 pkt 15 ustawy z dnia 8 marca 1990 roku o samorządzie gminnym (t.j. Dz. U. z 2018 poz. 994 z późn. zm.) oraz art. 14 ust. 1 ustawy z dnia 27 marca 2003 o planowaniu i zagospodarowaniu przestrzennym (t.j. Dz. U. z 2018 r. poz. 1945) Rada Gminy w Trzebiechowie, uchwala co następuje:

§ 1. W Uchwale nr XX/135/2016 Rady Gminy w Trzebiechowie, z dnia 21 grudnia 2016 r. w sprawie przystąpienia do sporządzenia miejscowego planu zagospodarowania przestrzennego dla terenów w obrębie Trzebiechów oraz Swarzynice w gminie Trzebiechów, wprowadza się następujące zmiany:

1) §1 ust. 1 pkt 2) otrzymuje brzmienie:

„2) etap II – w granicach określonych na załączniku nr 1 do niniejszej uchwały.”;

2) zastępuje się dotychczasowy załącznik graficzny nr 2 do uchwały nr XXXI/197/2018 Rady Gminy w Trzebiechowie z dnia 24 stycznia 2018 roku, załącznikiem nr 1 do niniejszej uchwały.

§ 2. Wykonanie uchwały powierza się Wójtowi Gminy Trzebiechów.

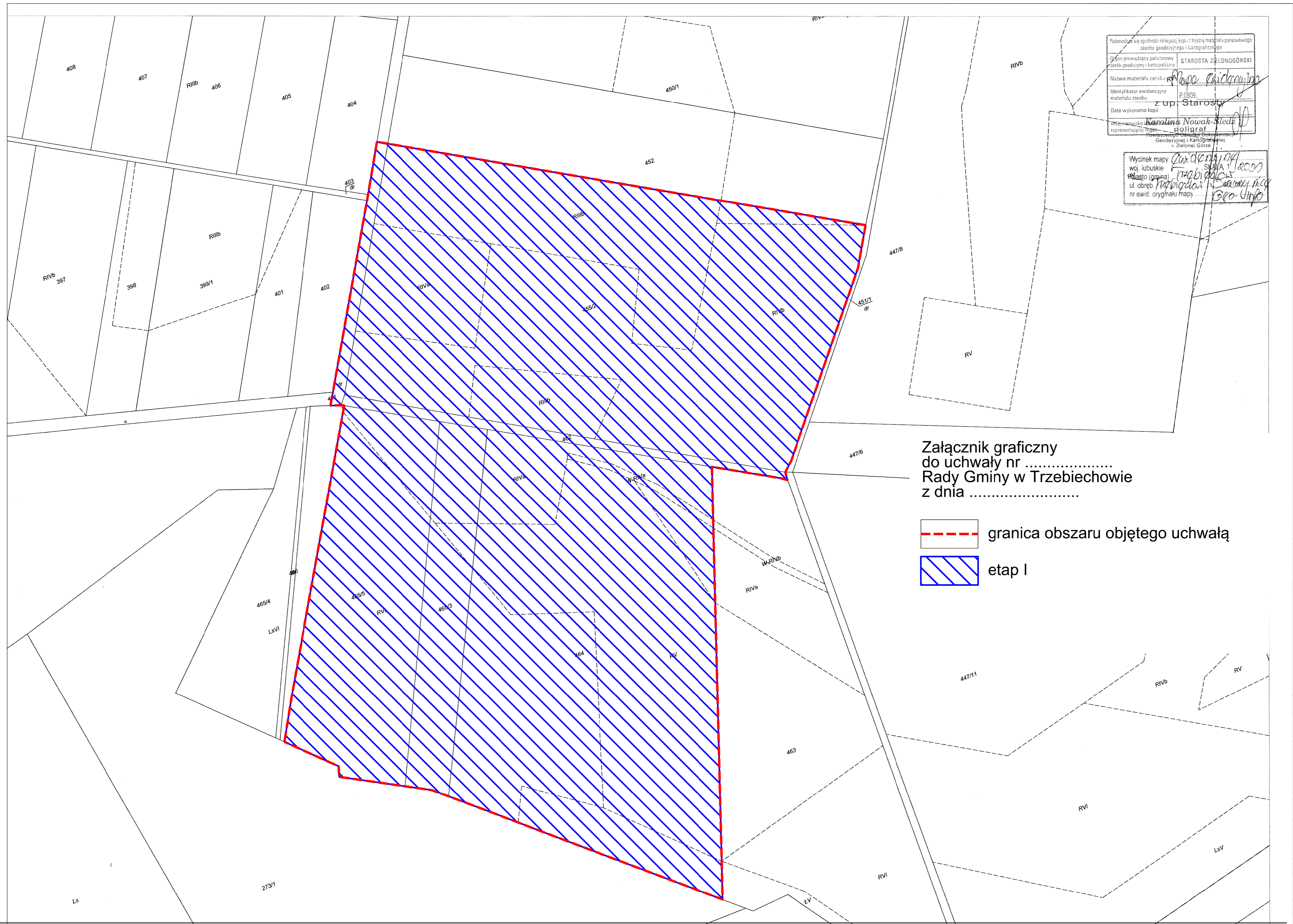
§ 3. Uchwała wchodzi w życie z dniem podjęcia.

Przewodniczący Rady Gminy



Rafał Ćwiertniewicz

Posiadać się zgodność niniejszej kopii z treścią materiału państwowego zasobu geodezyjnego i kartograficznego	
Organ prowadzący państwowy zasób geodezyjny i kartograficzny	STAROSTA ZIELONOGÓRSKI
Nazwa materiału zasobu	Mapa ewidencyjna
Identyfikator ewidencyjny materiału zasobu	P.0809
Data wykonania kopii	z up. Starosty
Imię i nazwisko osoby reprezentującej	Karolina Nowak-Siedek
Powiatowego Urzędu Dokumentacji Geodezyjnej i Kartograficznej Zielonej Góry	

Wycinek mapy	447/11
woj. lubuskie	SLUBIŃ
miasto (gmina)	Trzebiechów
ul. obrob.	Samy. mca
nr ewid. oryginału mapy	Geo-Info



Załącznik graficzny
do uchwały nr
Rady Gminy w Trzebiechowie
z dnia

-  granica obszaru objętego uchwałą
-  etap I

Uzasadnienie

Podjęcie przez Radę Gminy W Trzebiechowie uchwały w sprawie zmiany Uchwały nr XX/135/2016 Rady Gminy w Trzebiechowie, z dnia 21 grudnia 2016 r. w sprawie przystąpienia do sporządzenia miejscowego planu zagospodarowania przestrzennego dla terenów w obrębie Trzebiechów oraz Swarzynice w gminie Trzebiechów, zmienionej uchwałą nr XXV/176/2017 Rady Gminy w Trzebiechowie z dnia 30 sierpnia 2017 r. oraz uchwałą nr XXXI/197/2018 Rady Gminy w Trzebiechowie z dnia 24 stycznia 2018 r. ma na celu wyłączenie z obszaru opracowania planu terenu objętego etapem II, zlokalizowanego na załączniku nr 2. Dla tego obszaru gmina zamierza podjąć nową uchwałę o przystąpieniu do sporządzenia planu miejscowego przy uwzględnieniu innego przebiegu projektowanej drogi obsługującej planowane tereny produkcyjne.

W związku z powyższym podział uchwały na dwa etapy uznaje się za uzasadniony.