






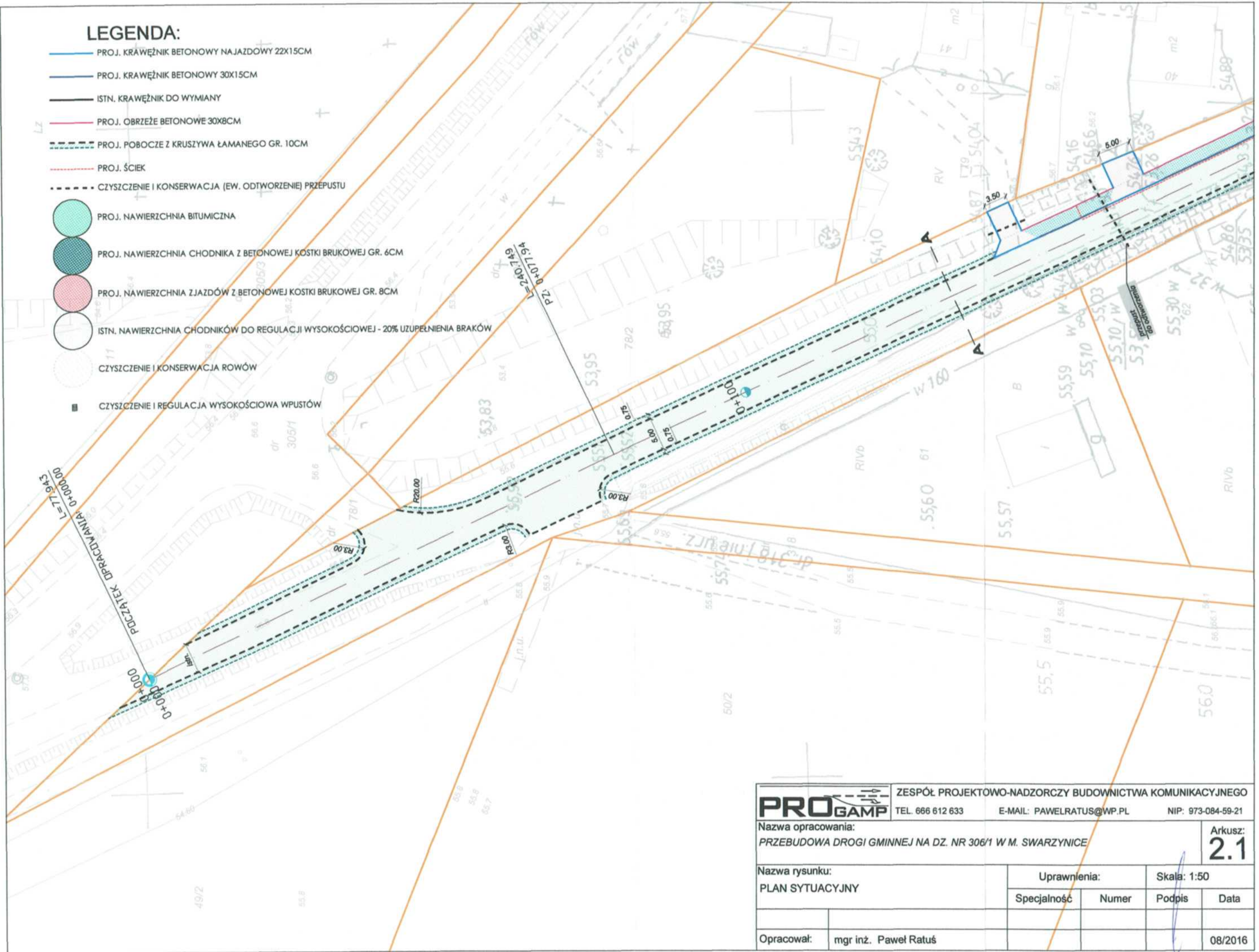















LEGENDA:

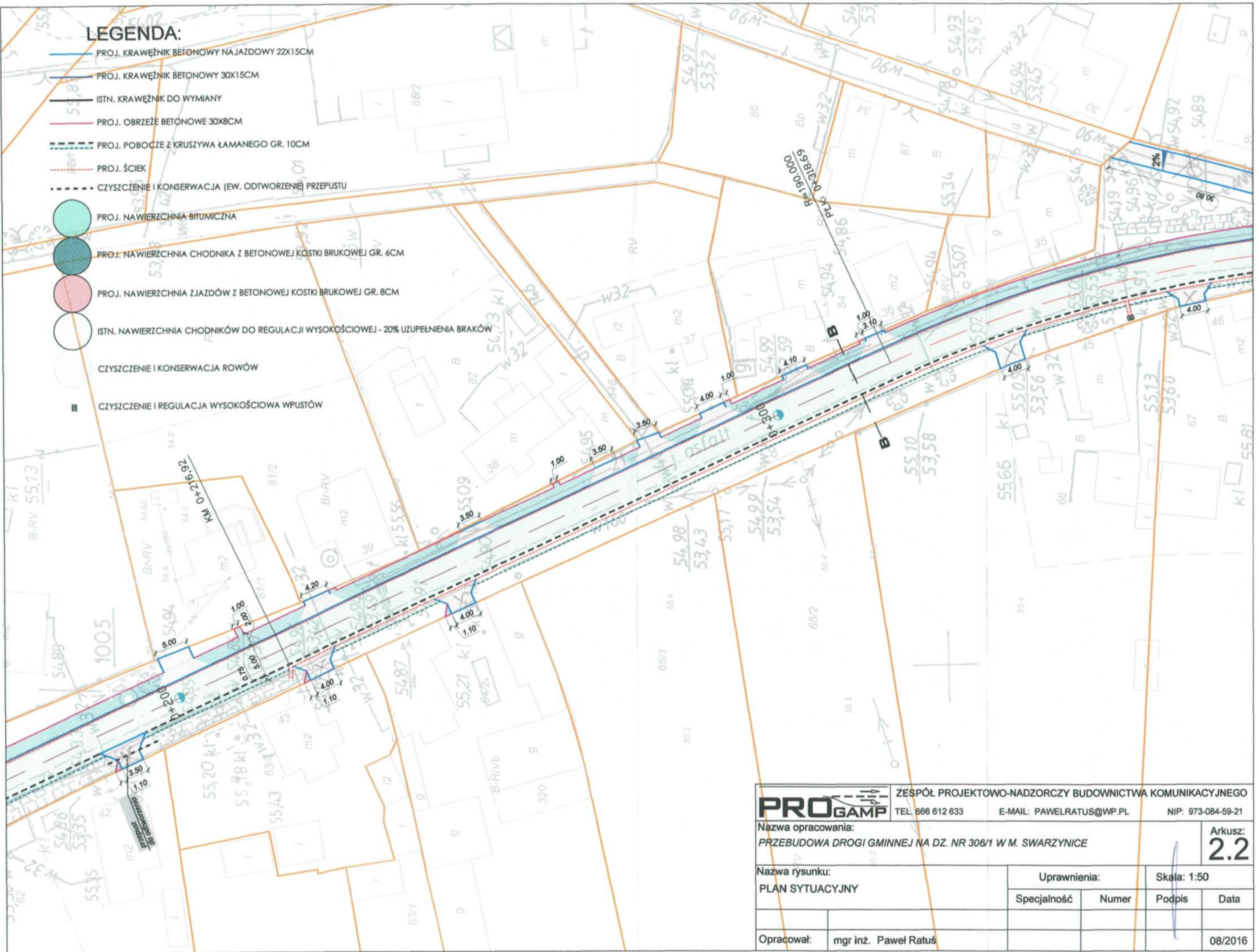
-  PROJ. KRAWĘŻNIK BETONOWY NA JAZDOWY 22X15CM
-  PROJ. KRAWĘŻNIK BETONOWY 30X15CM
-  ISTN. KRAWĘŻNIK DO WYMIANY
-  PROJ. OBRZEŻE BETONOWE 30X8CM
-  PROJ. POBOCZE Z KRUSZYWA ŁAMANEGO GR. 10CM
-  PROJ. ŚCIEK
-  CZYSZCZENIE I KONSERWACJA (EW. ODTWORZENIE) PRZEPUSTU
-  PROJ. NAWIERZCHNIA BITUMICZNA
-  PROJ. NAWIERZCHNIA CHODNIKA Z BETONOWEJ KOSTKI BRUKOWEJ GR. 6CM
-  PROJ. NAWIERZCHNIA ZJAZDÓW Z BETONOWEJ KOSTKI BRUKOWEJ GR. 8CM
-  ISTN. NAWIERZCHNIA CHODNIKÓW DO REGULACJI WYSOKOŚCIOWEJ - 20% UZUPEŁNIENIA BRAKÓW
-  CZYSZCZENIE I KONSERWACJA ROWÓW
-  CZYSZCZENIE I REGULACJA WYSOKOŚCIOWA WPUSTÓW



		ZESPÓŁ PROJEKTOWO-NADZORCZY BUDOWNICTWA KOMUNIKACYJNEGO TEL. 666 612 633 E-MAIL: PAWELRATUS@WP.PL NIP: 973-084-59-21			
		Nazwa opracowania: PRZEBUDOWA DROGI GMINNEJ NA DZ. NR 306/1 W M. SWARZYNICE			Arkusz: 2.1
Nazwa rysunku: PLAN SYTUACYJNY		Uprawnienia:		Skala: 1:50	
		Specjalność	Numer	Podpis	Data
Opracował: mgr inż. Paweł Ratus				08/2016	










LEGENDA:

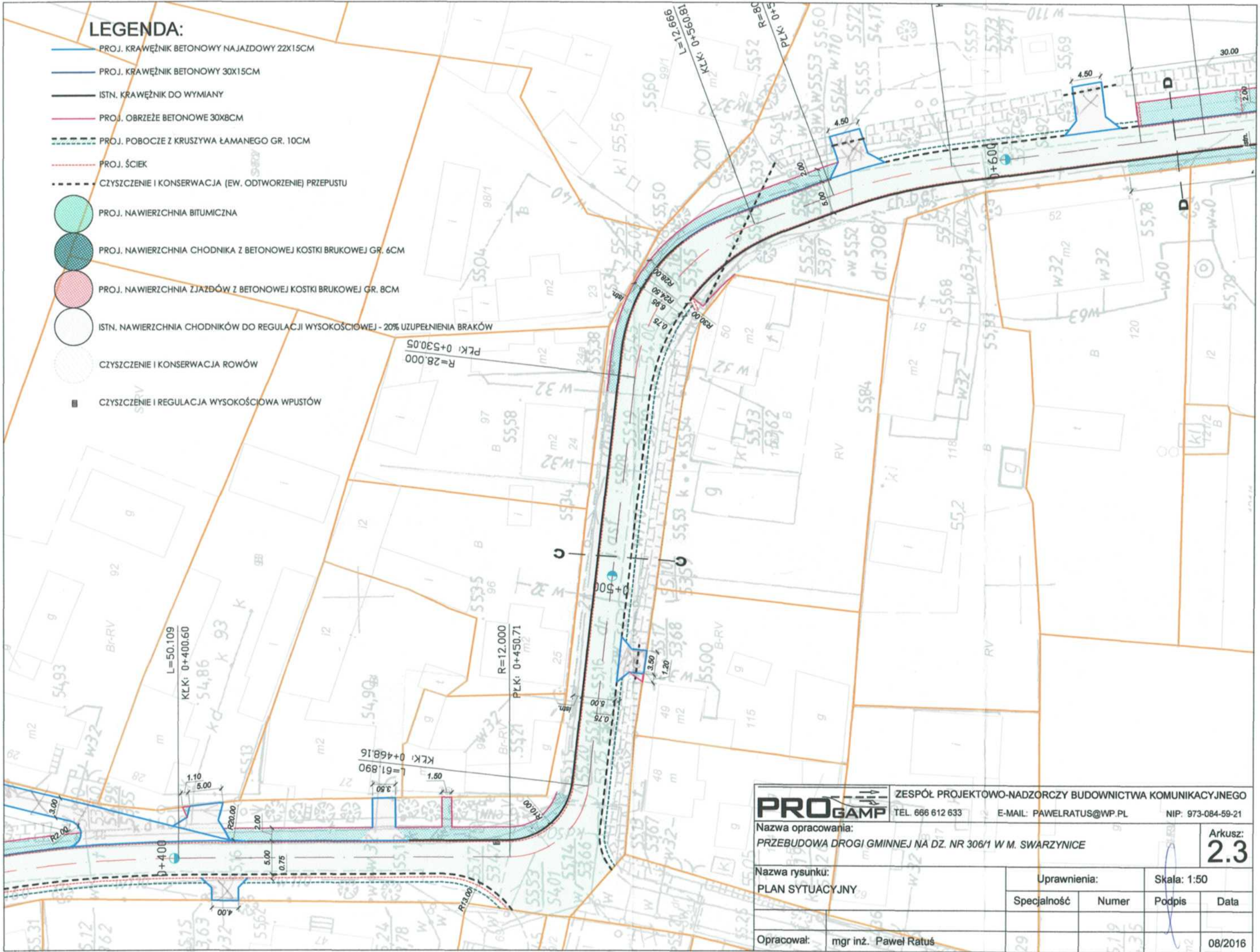
-  PROJ. KRAWĘŻNIK BETONOWY NAJAZDOWY 22X15CM
-  PROJ. KRAWĘŻNIK BETONOWY 30X15CM
-  ISTN. KRAWĘŻNIK DO WYMIANY
-  PROJ. OBRZEŻE BETONOWE 30X8CM
-  PROJ. POBOCZE Z KRUSZYWA ŁAMANEGO GR. 10CM
-  PROJ. ŚCIEK
-  CZYSZCZENIE I KONSERWACJA (EW. ODTWORZENIE) PRZEPUSTU
-  PROJ. NAWIERZCHNIA BITUMICZNA
-  PROJ. NAWIERZCHNIA CHODNIKA Z BETONOWEJ KOSTKI BRUKOWEJ GR. 6CM
-  PROJ. NAWIERZCHNIA ZJAZDÓW Z BETONOWEJ KOSTKI BRUKOWEJ GR. 8CM
-  ISTN. NAWIERZCHNIA CHODNIKÓW DO REGULACJI WYSOKOŚCIOWEJ - 20% UZUPĘLNIENIA BRAKÓW
-  CZYSZCZENIE I KONSERWACJA ROWÓW
-  CZYSZCZENIE I REGULACJA WYSOKOŚCIOWA WPUSTÓW



PROGAMP	ZESPÓŁ PROJEKTOWO-NADZORCZY BUDOWNICTWA KOMUNIKACYJNEGO		
	TEL. 666 612 633	E-MAIL: PAWELRATUS@WP.PL	NIP: 973-084-59-21
Nazwa opracowania: PRZEBUDOWA DROGI GMINNEJ NA DZ. NR 306/1 W M. SWARZYNICE			Arkusz: 2.2
Nazwa rysunku: PLAN SYTUACYJNY		Uprawnienia:	Skala: 1:50
		Specjalność	Numer
		Podpis	Data
Opracował:	mgr inż. Paweł Ratus		08/2016

LEGENDA:

-  PROJ. KRAWĘŻNIK BETONOWY NAJAZDOWY 22X15CM
-  PROJ. KRAWĘŻNIK BETONOWY 30X15CM
-  ISTN. KRAWĘŻNIK DO WYMIANY
-  PROJ. OBRZEŻE BETONOWE 30X8CM
-  PROJ. POBOCZE Z KRUSZYWA ŁAMANEGO GR. 10CM
-  PROJ. ŚCIEK
-  CZYSZCZENIE I KONSERWACJA (EW. ODTWORZENIE) PRZEPUSTU
-  PROJ. NAWIERZCHNIA BITUMICZNA
-  PROJ. NAWIERZCHNIA CHODNIKA Z BETONOWEJ KOSTKI BRUKOWEJ GR. 6CM
-  PROJ. NAWIERZCHNIA ZJAZDÓW Z BETONOWEJ KOSTKI BRUKOWEJ GR. 8CM
-  ISTN. NAWIERZCHNIA CHODNIKÓW DO REGULACJI WYSOKOŚCIOWEJ - 20% UZUPEŁNIENIA BRAKÓW
-  CZYSZCZENIE I KONSERWACJA ROWÓW
-  CZYSZCZENIE I REGULACJA WYSOKOŚCIOWA WPUSTÓW



PROGAMP ZESPÓŁ PROJEKTOWO-NADZORCZY BUDOWNICTWA KOMUNIKACYJNEGO
 TEL. 666 612 633 E-MAIL: PAWELRATUS@WP.PL NIP: 973-084-59-21

Nazwa opracowania:
PRZEBUDOWA DROGI GMINNEJ NA DZ. NR 306/1 W M. SWARZYNICE Arkusz: **2.3**










Nazwa rysunku:
PLAN SYTUACYJNY




Uprawnienia:		Skala: 1:50	
Specjalność	Numer	Podpis	Data

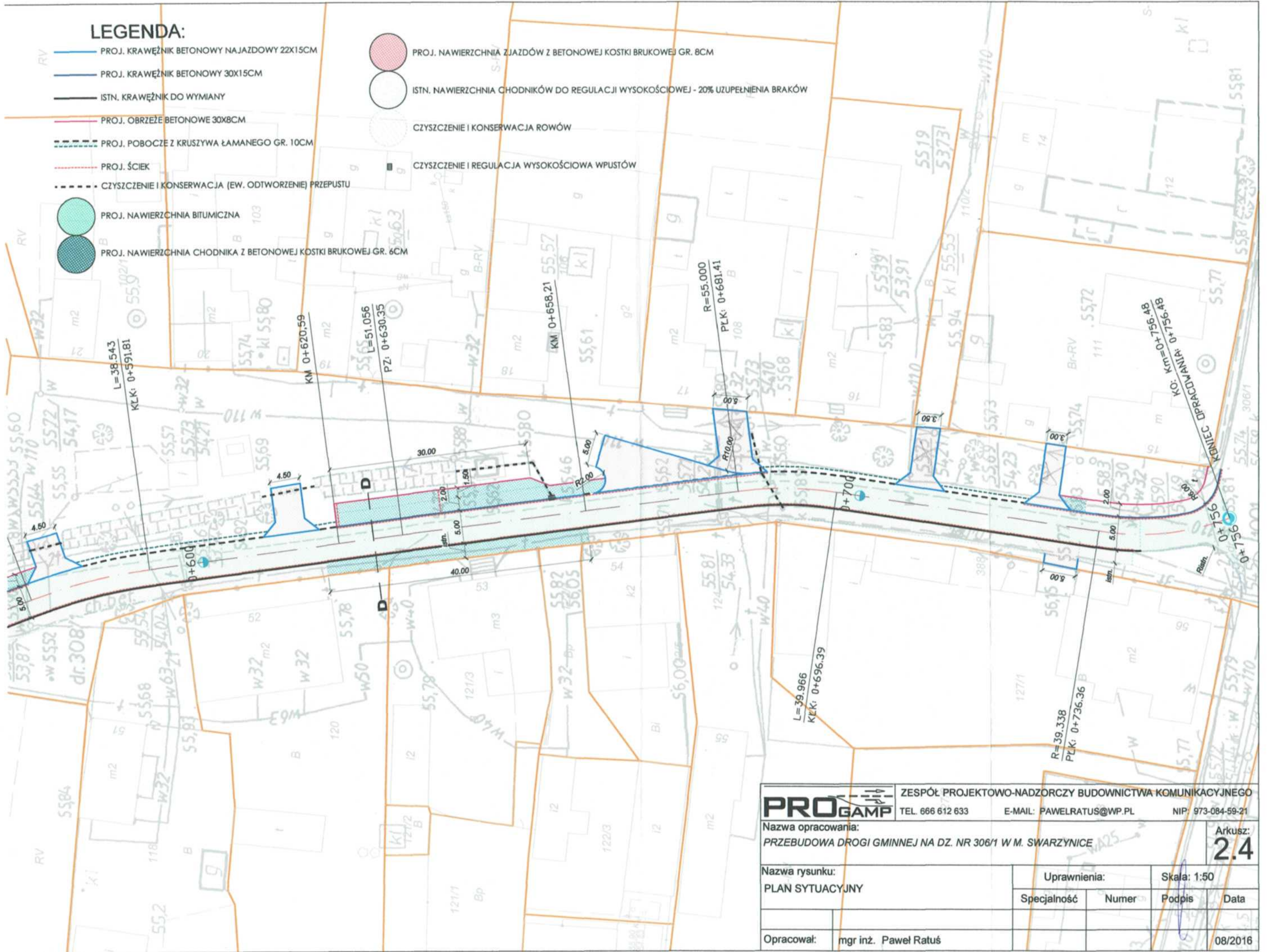
Opracował: mgr inż. Paweł Ratus

29	519	35		08/2016

LEGENDA:

-  PROJ. KRAWĘŻNIK BETONOWY NAJAZDOWY 22X15CM
-  PROJ. KRAWĘŻNIK BETONOWY 30X15CM
-  ISTN. KRAWĘŻNIK DO WYMIANY
-  PROJ. OBRZEŻE BETONOWE 30X8CM
-  PROJ. POBOCZE Z KRUSZYWA ŁAMANEGO GR. 10CM
-  PROJ. ŚCIEK
-  CZYSZCZENIE I KONSERWACJA (EW. ODTWORZENIE) PRZEPUSTU
-  PROJ. NAWIERZCHNIA BITUMICZNA
-  PROJ. NAWIERZCHNIA CHODNIKA Z BETONOWEJ KOSTKI BRUKOWEJ GR. 6CM

-  PROJ. NAWIERZCHNIA ZJAZDÓW Z BETONOWEJ KOSTKI BRUKOWEJ GR. 8CM
-  ISTN. NAWIERZCHNIA CHODNIKÓW DO REGULACJI WYSOKOŚCIOWEJ - 20% UZUPEŁNIENIA BRAKÓW
-  CZYSZCZENIE I KONSERWACJA ROWÓW
-  CZYSZCZENIE I REGULACJA WYSOKOŚCIOWA WPUSTÓW



		ZESPÓŁ PROJEKTOWO-NADZORCZY BUDOWNICTWA KOMUNIKACYJNEGO		
		TEL. 666 612 633	E-MAIL: PAWELRATUS@WP.PL	NIP: 973-084-59-21
Nazwa opracowania: PRZEBUDOWA DROGI GMINNEJ NA DZ. NR 306/1 W M. SWARZYNICE		Arkusz: 2.4		
Nazwa rysunku: PLAN SYTUACYJNY		Uprawnienia: Specjalność Numer		Skala: 1:50 Podpis Data
Opracował: mgr inż. Paweł Ratus		Data: 08/2016		