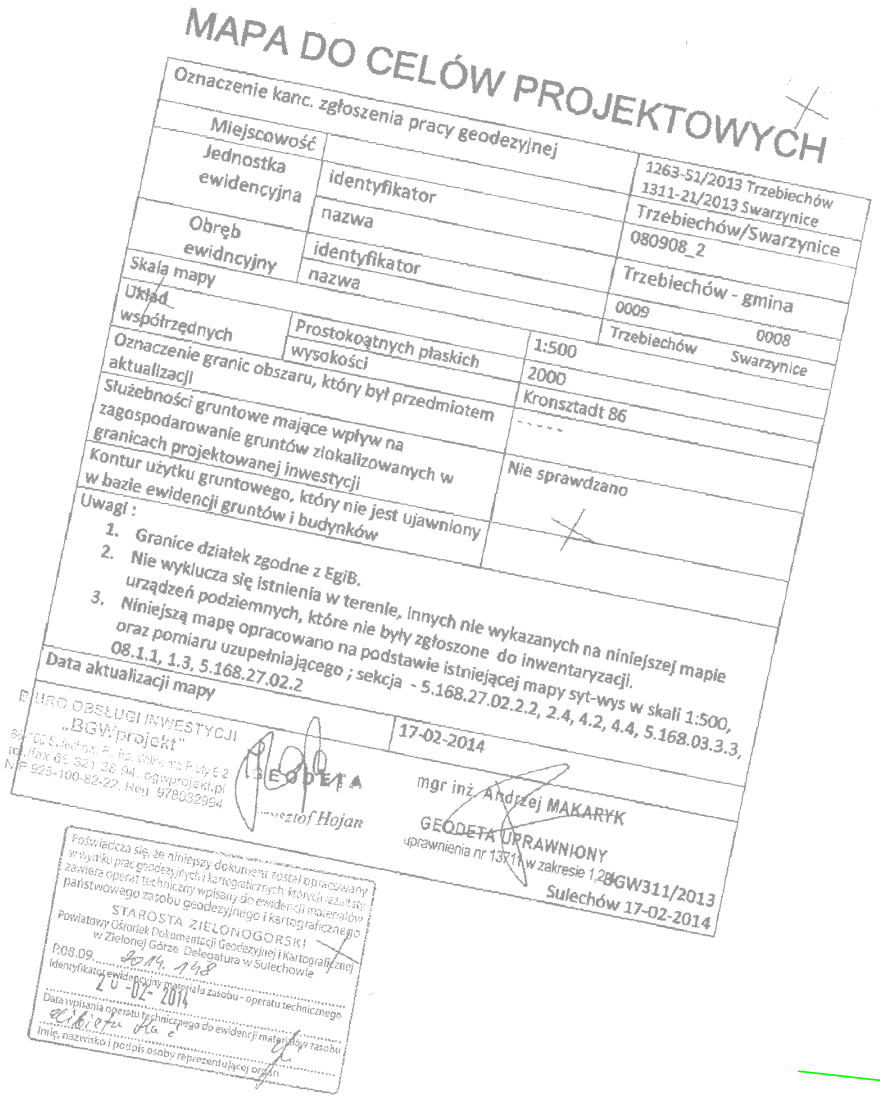

MAPA DO CELÓW PROJEKTOWYCH

Oznaczenie kanc. zgłoszenia pracy geodezyjnej		1263-51/2013 Trzebiechów 1311-21/2013 Swarzynice
Miejscowość		Trzebiechów/Swarzynice
Jednostka ewidencyjna	identyfikator	080908_2
	nazwa	Trzebiechów - gmina
Obręb ewidncyjny	identyfikator	0009 0008
	nazwa	Trzebiechów Swarzynice
Skala mapy		1:500
Układ współrzędnych	Prostokątnych płaskich	2000
	wysokości	Kronsztadt 86
Oznaczenie granic obszaru, który był przedmiotem aktualizacji		- - - - -
Służebności gruntowe mające wpływ na zagospodarowanie gruntów zlokalizowanych w granicach projektowanej inwestycji		Nie sprawdzano
Kontur użytku gruntowego, który nie jest ujawniony w bazie ewidencji gruntów i budynków		

Uwagi :

1. Granice działek zgodne z EgiB.
2. Nie wyklucza się istnienia w terenie, innych nie wykazanych na niniejszej mapie urządzeń podziemnych, które nie były zgłoszone do inwentaryzacji.
3. Niniejszą mapę opracowano na podstawie istniejącej mapy syt-wys w skali 1:500, oraz pomiaru uzupełniającego ; sekcja - 5.168.27.02.2.2, 2.4, 4.2, 4.4, 5.168.03.3.3, 08.1.1, 1.3, 5.168.27.02.2

Data aktualizacji mapy 17-02-2014

BIURO OBSŁUGI INWESTYCJI
„BGWprojekt"
66-100 Sulechów, ul. Bohaterów Rudy 6-2
tel./fax 68 321 38 94, bgwprojekt.pl
NIP 925-100-82-22, Reg. 978032994

GEODETA
Krzysztof Hojan

mgr inż. Andrzej MAKARYK
GEODETA UPRAWNIONY
uprawnienia nr 13711 w zakresie 1,2
BGW311/2013
Sulechów 17-02-2014

Poświadcza się, że niniejszy dokument został opracowany w wyniku prac geodezyjnych i kartograficznych, których rezultaty zawiera operat techniczny wpisany do ewidencji materiałów państwowego zasobu geodezyjnego i kartograficznego
STAROSTA ZIELONOGÓRSKI
Powiatowy Ośrodek Dokumentacji Geodezyjnej i Kartograficznej
w Zielonej Górze Delegatura w Sulechowie
P.08.09. 2014.148
Identyfikator ewidencyjny materiału zasobu - operatu technicznego
20-02-2014
Data wpisania operatu technicznego do ewidencji materiałów zasobu
Elżbieta Ha...
Imię, nazwisko i podpis osoby reprezentującej organ

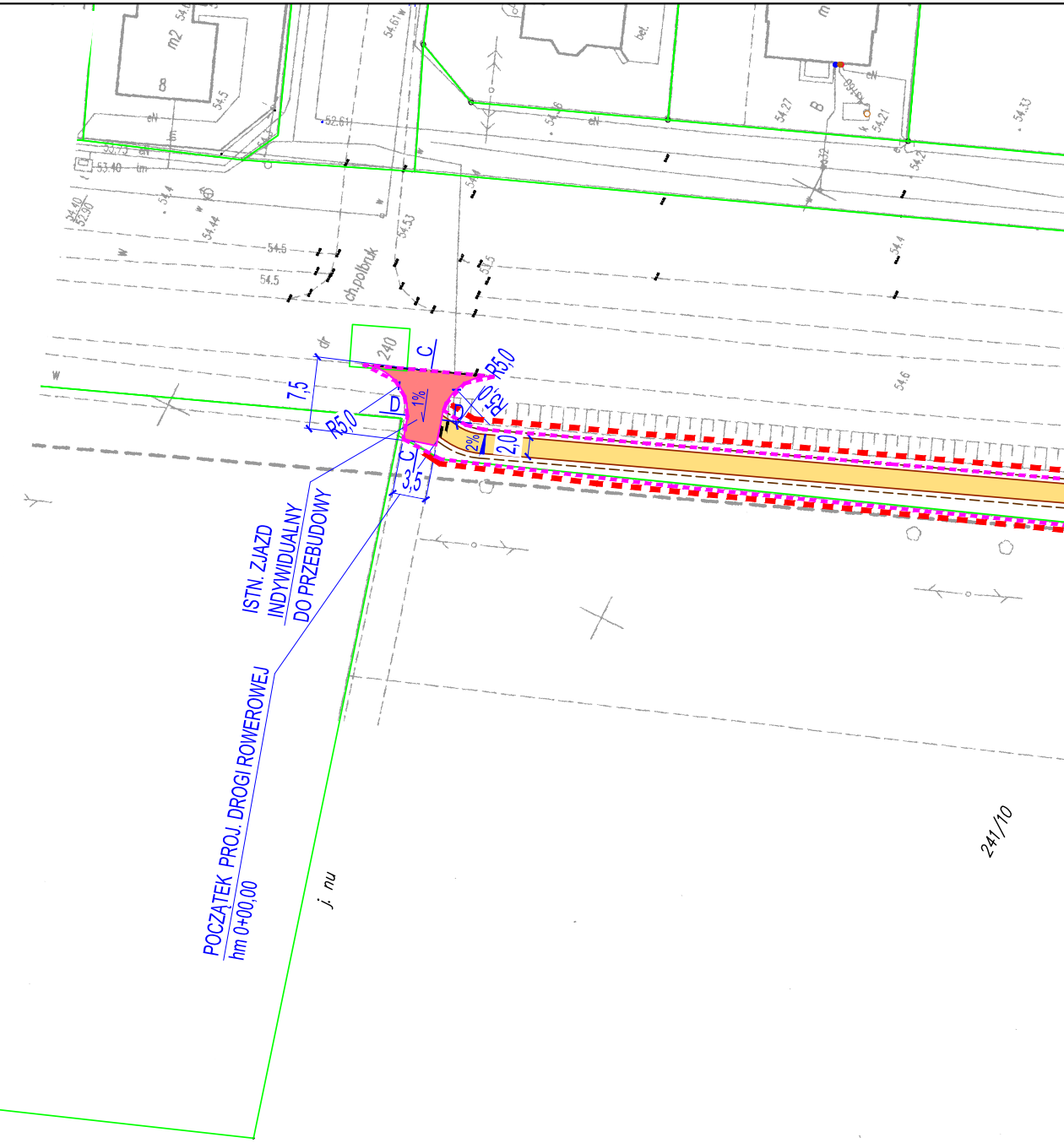
ISTN. ZJAZD
INDYWIDUALNY
DO PRZEBUDOWY
POCZĄTEK PROJ. DROGI ROWEROWEJ
hm 0+00,00
241/10
ch.polbruk
j. nu
240
dr
7,5
R5,0
R5,0
3,5
2,0
2%
1%
C
D
54.5
54.6
54.4
54.53
54.44
8
m2
bet.
B
w

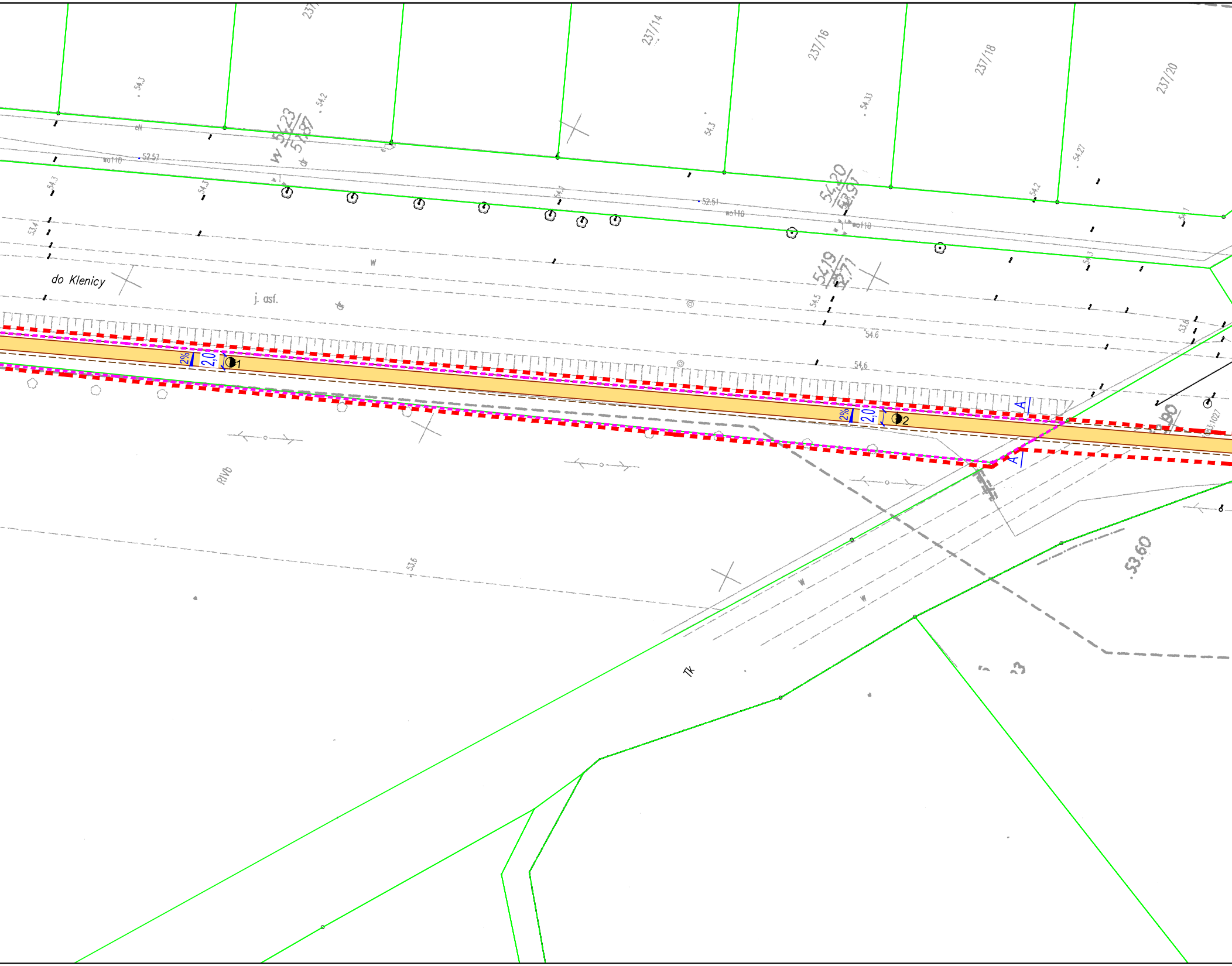
237/
237/14
237/16
237/18
237/20
54,3
54,2
54,23
51,87
w
wo110
52,57
52,51
54,20
53,91
54,19
52,71
do Klenicy
j. asf.
w
dr
54,6
2%
2,0
1
2
A
RIVb
53,6
Tk
53.60

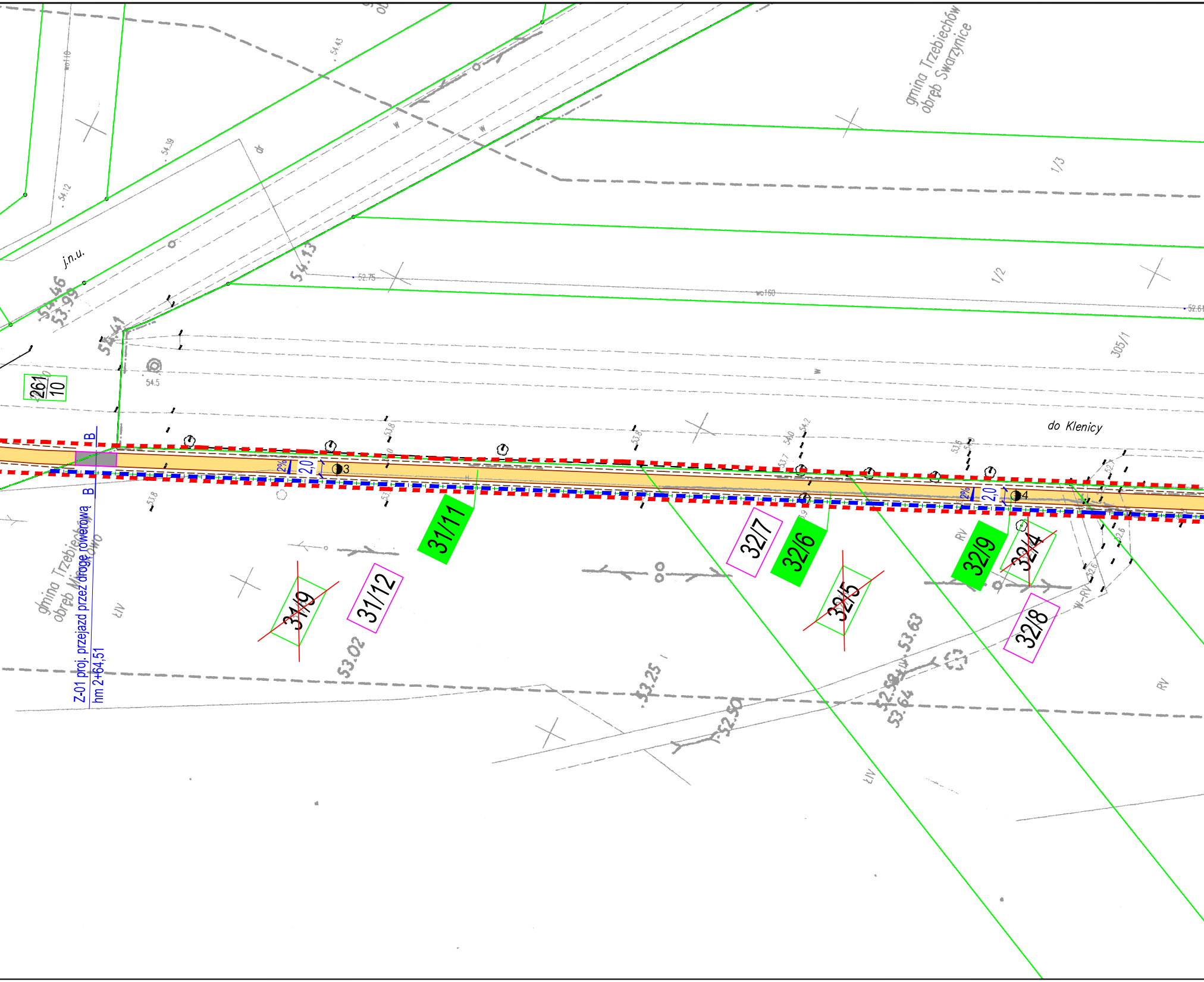
gmina Trzebiechów
obręb Swarzynice
1/3
1/2
305/1
do Klenicy
j.n.u.
261
10
54.43
54.39
54.12
54.46
53.99
54.41
54.13
54.5
52.75
wo160
52.61
2%
2,0
3
4
B
B
31/11
32/7
32/6
32/9
32/4
31/9
31/12
32/5
32/8
53.02
53.25
52.50
53.63
53.64
ŁIV
RV
W-RV
gmina Trzebiechów
Z-01 proj. przejazd przez drogę rowerową
hm 2+64,51

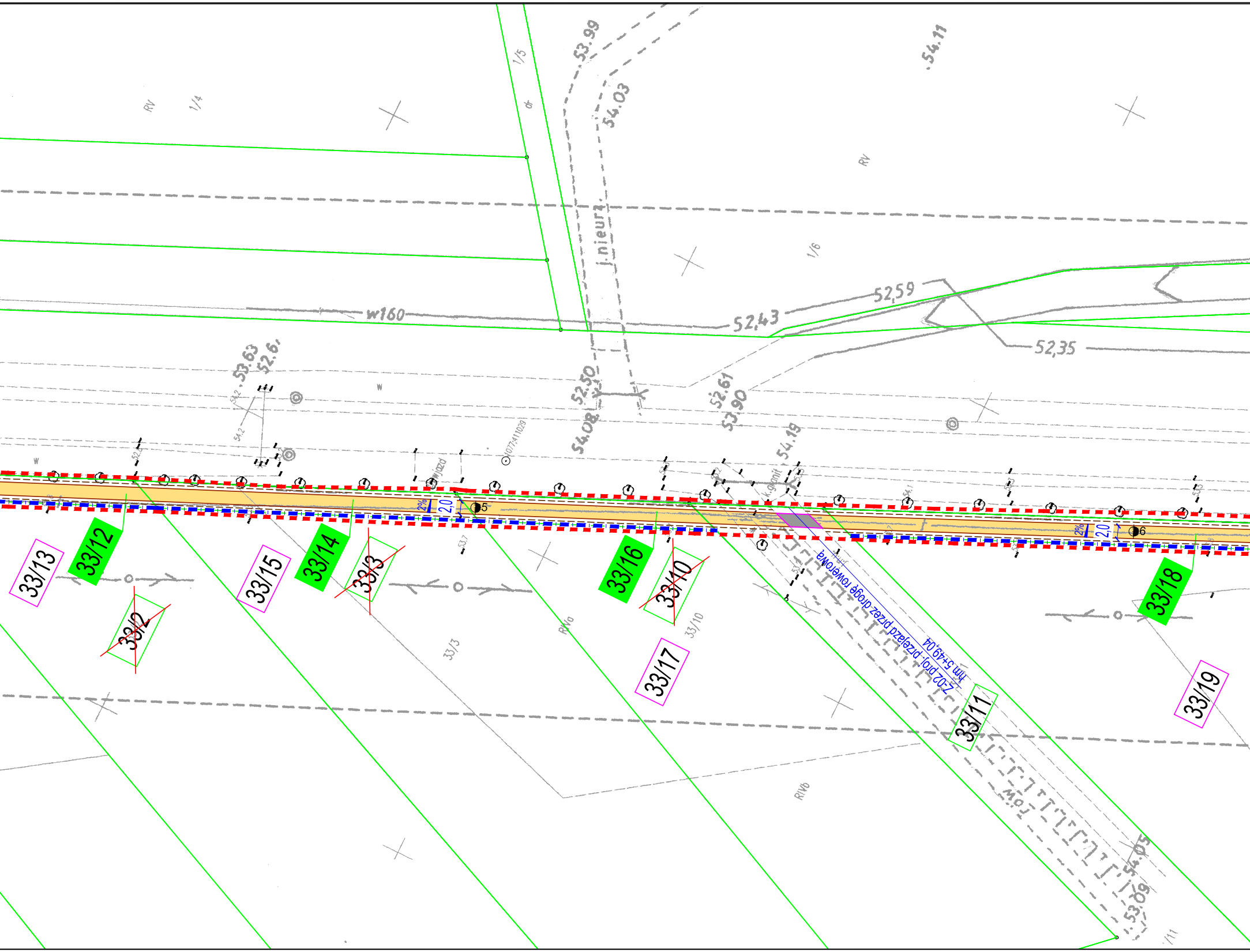

53.99
54.11
54.03
1/5
1/4
RV
RV
1/6
l.nieurz.
w160
52,59
52,43
52,35
53.63
52.6
52.50
54.08
52.61
53.90
54.19
wjazd
l.gonit
2%
2,0
5
6
33/12
33/13
33/2
33/15
33/14
33/3
33/16
33/10
33/17
33/18
33/19
33/11
RIVa
RIVb
33/3
33/10
km 5+49,04
Z-02 proj. przejazd przez drogę rowerową
54.05
53.09

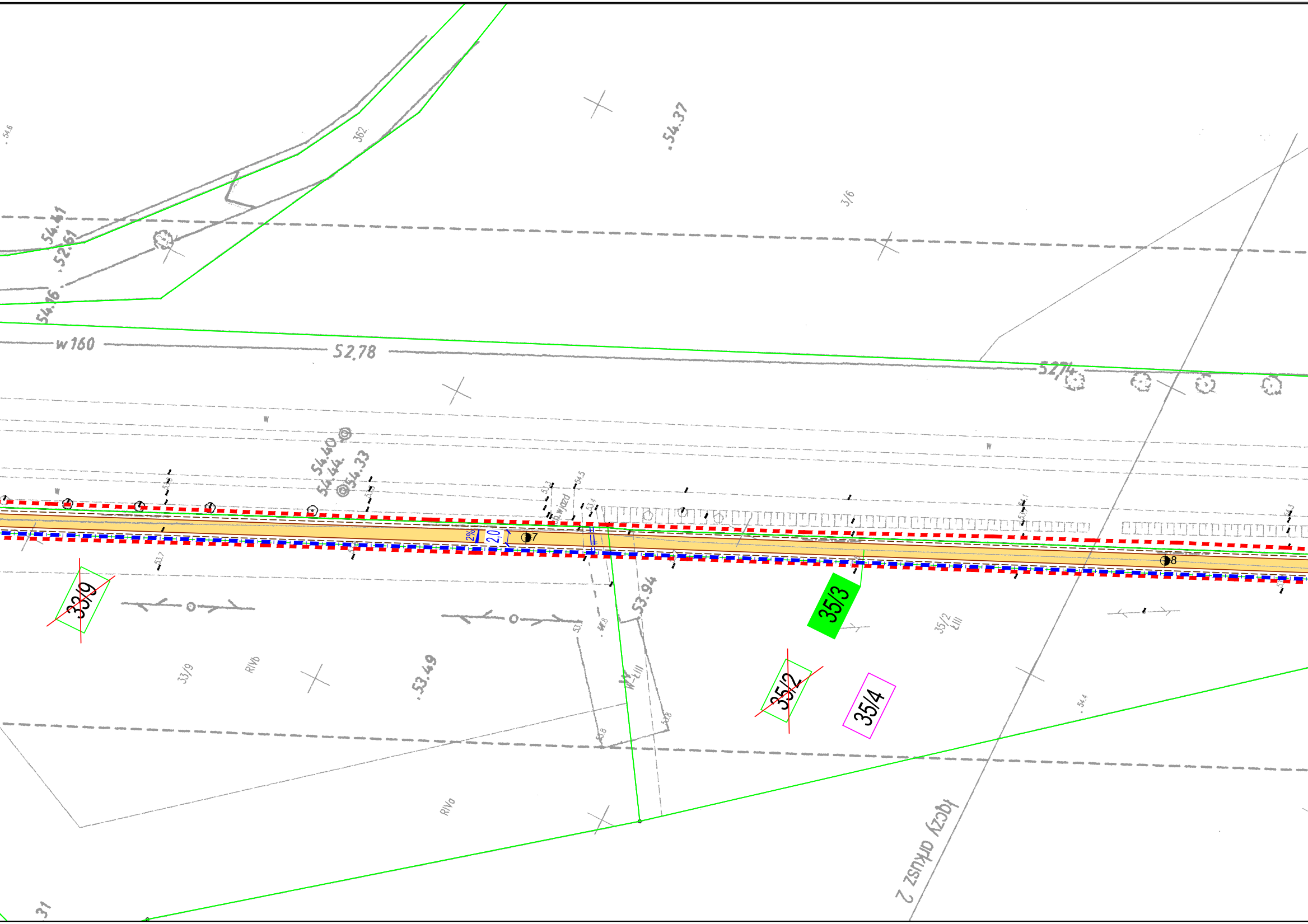
54.6
362
54.37
3/6
54.41
52.61
54.16
w160
52.78
52.74
w
54.40
54.44
54.33
wjazd
2%
2,0
7
8
w
53.7
33/9
35/3
35/2
35/4
53.94
33/9
RIVb
53.49
35/2 ŁIII
W-ŁIII
RIVa
54.4
łączy arkusz 2
31

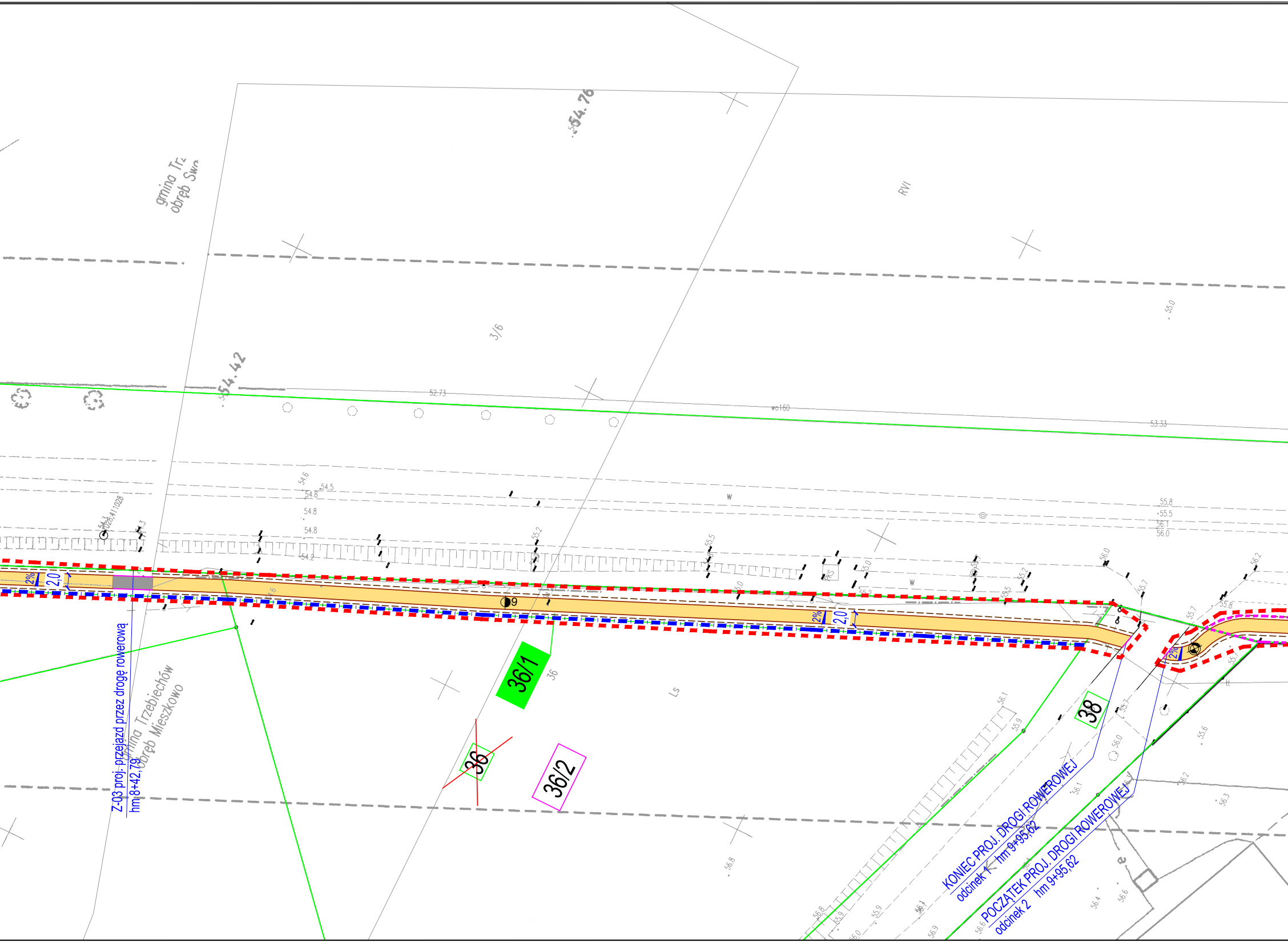
gmina Trzebiechów
obręb Mieszkowo
54.76
54.42
RVI
3/6
55.0
52.73
wo160
53.33
54.6
54.5
54.8
54.8
54.8
54.2
55.2
55.5
55.0
55.8
55.5
56.1
56.0
W
W
PKS
2%
2,0
2%
2,0
9
36/1
36
36/2
38
Ls
Z-03 proj. przejazd przez drogę rowerową
hm 8+42,79
KONIEC PROJ. DROGI ROWEROWEJ
odcinek 1 hm 9+95,62
POCZĄTEK PROJ. DROGI ROWEROWEJ
odcinek 2 hm 9+95,62
56.1
55.9
56.0
56.1
56.2
56.3
56.4
56.6
56.8
56.9
55.7
55.8
55.6

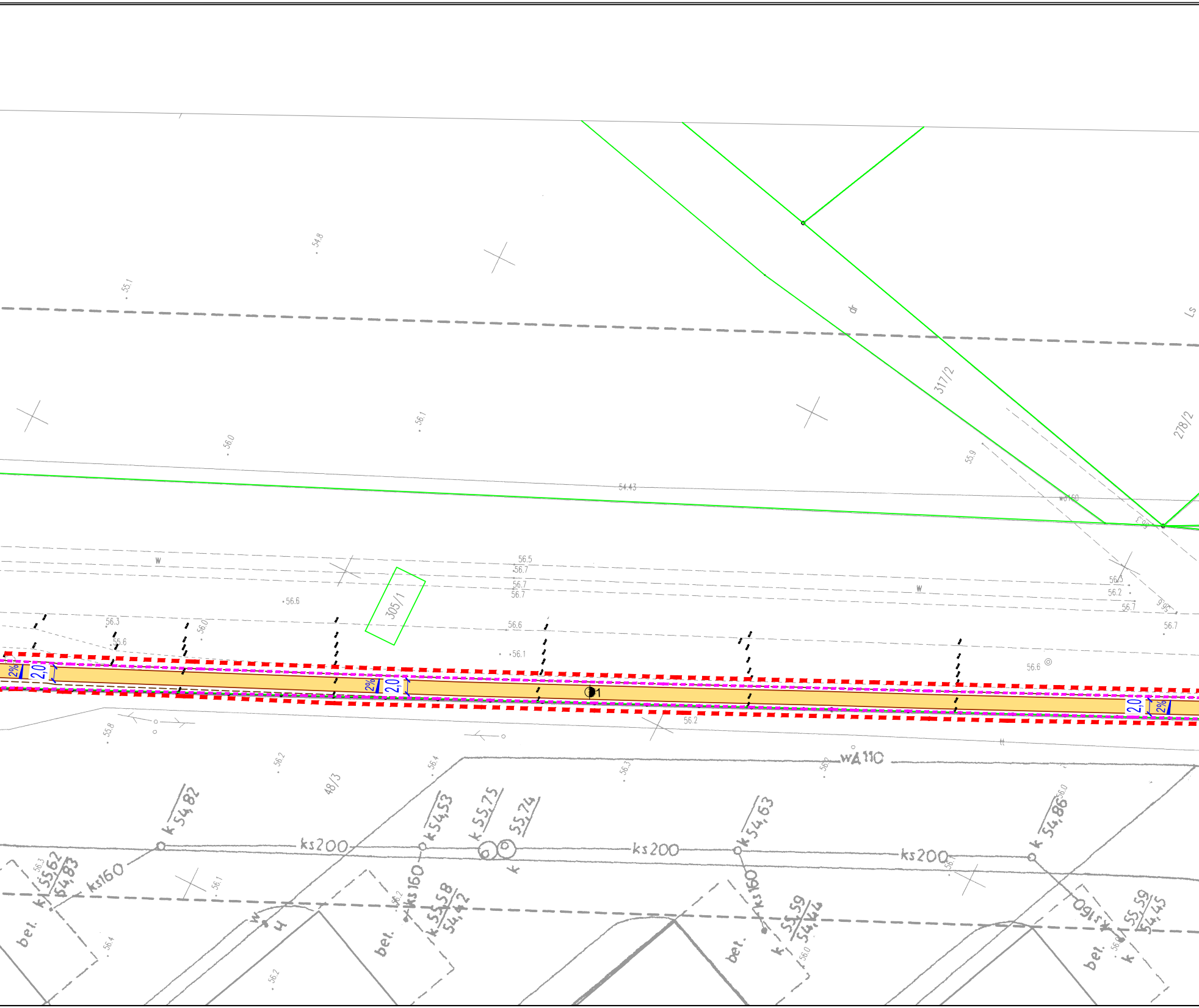
54.8
55.1
56.0
56.1
dr
317/2
Ls
278/2
55.9
54.43
w160
56.5
56.7
56.7
56.7
w
w
305/1
56.6
56.3
55.6
56.0
56.6
56.1
56.3
56.2
56.7
56.7
56.6
2%
2,0
2%
2,0
1
2,0
2%
56.2
55.8
56.2
48/3
56.4
56.3
wA110
k 54,82
ks200
k 54,53
k 55,75
55,74
k
ks200
k 54,63
ks200
k 54,86
56.0
ks160
55,62
54,83
k
bel.
56.3
56.1
w
H
ks160
k 55,58
54,42
bel.
56.2
ks160
55,59
54,44
k
bel.
56.0
ks160
55,59
54,45
k
bel.
56.4
56.2

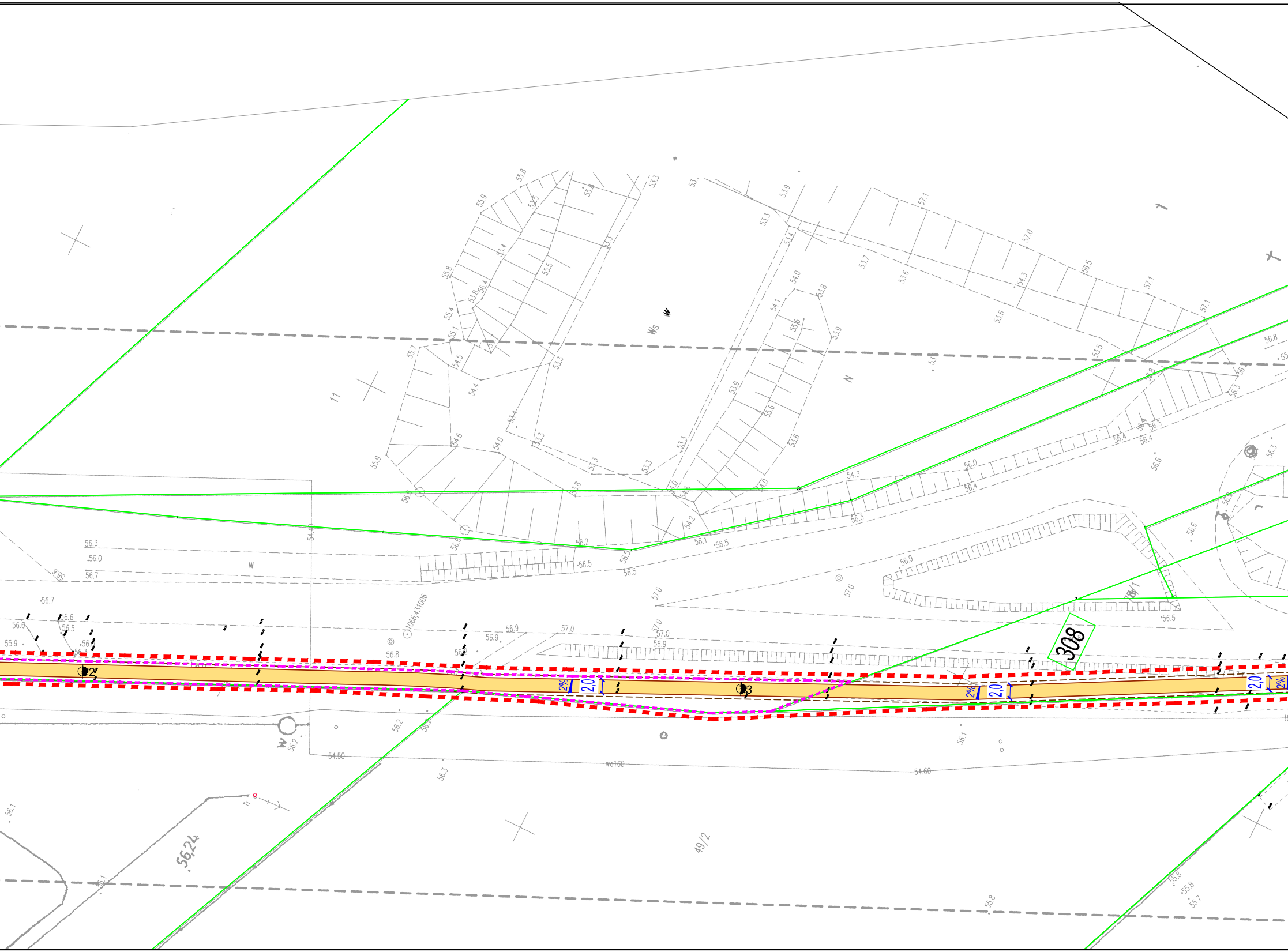

308
2,0
2%
2
3
11
49/2
56,24
Ws
W
N
wo160
54.50
54.60
1066,431006

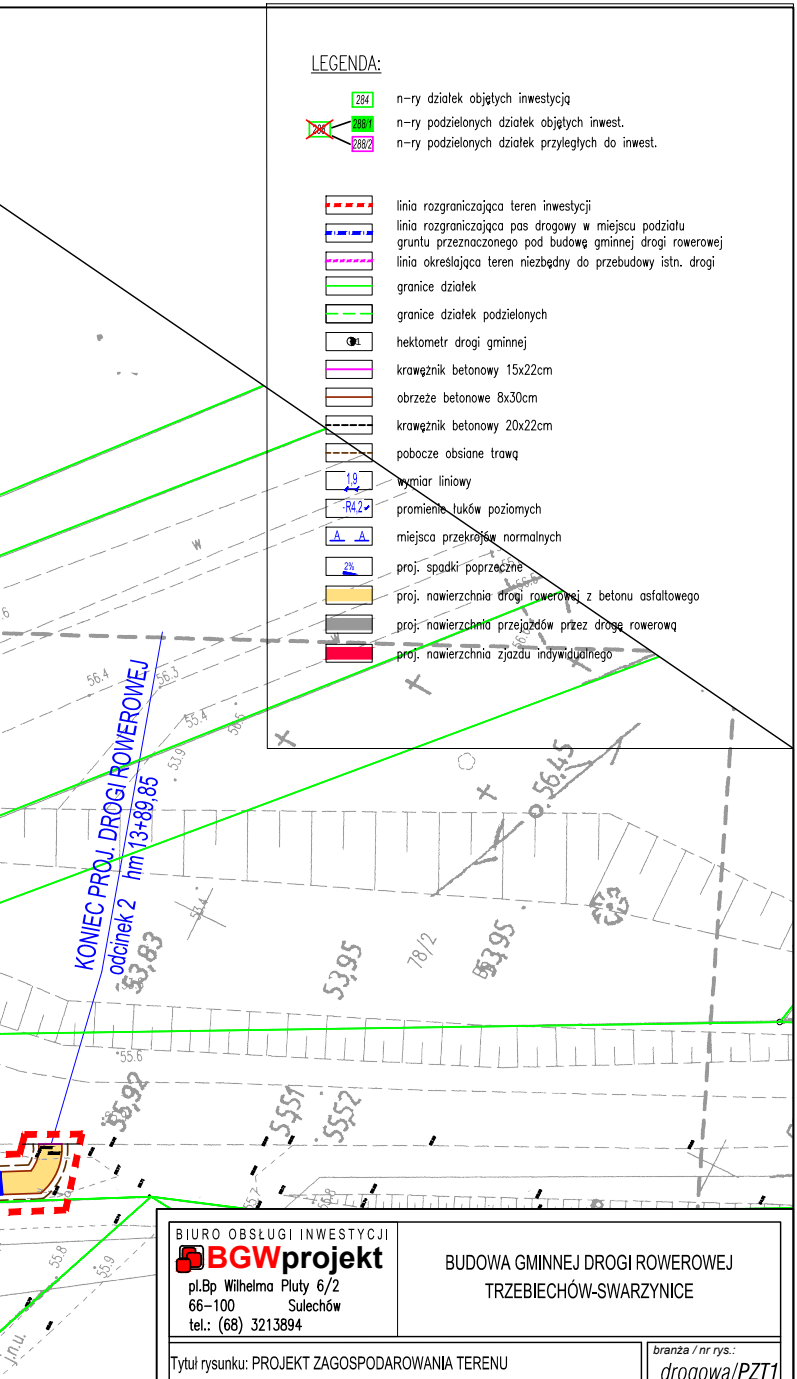
KONIEC PROJ. DROGI ROWEROWEJ
odcinek 2 hm 13+89,85
56.4
56.3
55.4
53.9
56.45
53,95
78/2
53.95
53,83
55.6
55,92
55,51
55,52
55.8
55.9
j.n.u.
W

LEGENDA:

284	n-ry działek objętych inwestycją
288/1	n-ry podzielonych działek objętych inwest.
288/2	n-ry podzielonych działek przyległych do inwest.
╍	linia rozgraniczająca teren inwestycji
─·─	linia rozgraniczająca pas drogowy w miejscu podziału gruntu przeznaczonego pod budowę gminnej drogi rowerowej
╍	linia określająca teren niezbędny do przebudowy istn. drogi
─	granice działek
╌	granice działek podzielonych
●1	hektometr drogi gminnej
─	krawężnik betonowy 15x22cm
─	obrzeże betonowe 8x30cm
╌	krawężnik betonowy 20x22cm
╌	pobocze obsiane trawą
1,9	wymiar liniowy
R4,2	promienie łuków poziomych
A A	miejsca przekrojów normalnych
2%	proj. spadki poprzeczne
🟨	proj. nawierzchnia drogi rowerowej z betonu asfaltowego
⬛	proj. nawierzchnia przejazdów przez drogę rowerową
🟥	proj. nawierzchnia zjazdu indywidualnego

BIURO OBSŁUGI INWESTYCJI
BGWprojekt
pl.Bp Wilhelma Pluty 6/2
66-100 Sulechów
tel.: (68) 3213894

BUDOWA GMINNEJ DROGI ROWEROWEJ
TRZEBIECHÓW-SWARZYNICE

Tytuł rysunku: PROJEKT ZAGOSPODAROWANIA TERENU

branża / nr rys.: drogowa/PZT1

Inwestor: Gmina Trzebiechów, ul. Sulechowska 2, 66-132 Trzebiechów

skala: 1:500

Lokalizacja: gmina Trzebiechów, obręb 0009 Trzebiechów,
0004 Mieszkowo i 0008 Swarzynice

data: 07.2014

Opracował: mgr inż. Anna Borowiak
mgr inż. bud. Andrzej Makaryk

podpisy: