

Załącznik do uchwały Nr XXIX/174/09  
Rady Gminy w Trzebiechowie  
z dnia 18 listopada 2009 r.

# **PLAN ODNOWY**

## **miejsowości**

# **GŁUCHÓW**

**na lata 2004-2016 z perspektywą do 2020 roku**



OPRACOWANY PRZEZ:

**LOKALNA GRUPĘ ODNOWY WSI GŁUCHÓW**  
**MIESZKAŃCÓW WSI GŁUCHÓW**  
Przy współudziale  
**GMINY TRZEBIECHÓW**

## SPIS TREŚCI

1. Charakterystyka miejscowości w której będzie realizowana operacja.....	3
1.1 Położenie.....	3
1.2 Powierzchnia.....	5
1.3 Ludność – statystyka.....	6
1.4 Ilość gospodarstw.....	7
1.5 Struktura zatrudnienia.....	8
1.6 Stowarzyszenia.....	8
2. Analiza zasobów miejscowości Głuchów.....	9
2.1 Środowisko przyrodnicze, położenie.....	10
2.2 Środowisko kulturowe.....	11
2.3 Obiekty i tereny.....	12
2.4 Gospodarka i rolnictwo.....	13
2.5 Mieszkańcy, kapitał społeczny.....	14
3. Ocena silnych i słabych stron oraz szans i zagrożeń.....	15
4. Opis planowanych zadań.....	19
4.1 Określamy największe potrzeby.....	19
4.2 Określamy linie rozbieżności: regionalne, wiejskie, miejskie, krajowe, międzynarodowe.....	23
4.3 Lista rankingowa potrzeb i rozbieżności.....	24
4.4 Propozycja zgłoszenia do PROW.....	25

# 1. Charakterystyka miejscowości w której będzie realizowana operacja

## 1.1 Położenie



Gmina – TRZEBIECHÓW

Powiat – ZIELONOGÓRSKI

Wieś Głuchów położona jest w gminie Trzebiechów w województwie lubuskim. Obszar ten znajduje się na terenie Pradoliny Warszawsko - Odrzańskiej w mikroregionie nazywanym Kotliną Kargowską. Tereny wsi leżą w południowo-zachodniej części gminy. Głuchów graniczy ze wsiami Górzynkowo - od północnego zachodu, Radowice - od północnego wschodu, Borek – od wschodu i Głęboka – od południa. Wieś znajduje się w nieodległym sąsiedztwie miast: Sulechowa (około 10 km) oraz Zielonej Góry (około 32 km), co wiąże się z bliskością ośrodków administracyjnych, przemysłowych i akademickich.

W odległości ok. 1,5 km od Głuchowa przepływa rzeka Obrzyca. W granicach administracyjnych wsi znajduje się przysiółek Sadowo, gdzie ze względu na pierwszą klasę ochrony wód rzeki Obrzycy na odcinku 10 435 m zlokalizowano ujęcie wody dla miasta Zielonej Góry ze stacją pomp.

Połączenia komunikacyjne występujące na terenie wsi są korzystne i spełniają podstawowe wymogi dla zapewnienia ruchu kołowego. Usytuowanie szlaków komunikacyjnych wynika z wcześniej biegnących dróg z okresu średniowiecza. Przez teren wsi przebiega droga powiatowa nr F 1199 Trzebiechów – Głuchów oraz pomniejsze drogi gminne. Ruch kołowy na terenie wsi nie stwarza większego zagrożenia środowiska.

Na terenie wsi znajdują się ośrodki integrujące miejscową ludność. Można do nich zaliczyć: świetlicę wiejską, Kościół Parafialny pw. „Matki Boskiej Siewnej”, Szkołę Filiálną, Ochotniczą Straż Pożarną oraz boisko sportowe, które są silnym magnesem przyciągającym i aktywizującym całą ludność wsi, a w szczególności jej młodych mieszkańców.

Malownicze pola, łąki, lasy, czysta i nieskażona przemysłem przyroda, bujna flora i fauna oraz serdeczność, otwartość mieszkańców są silnym atutem do przyciągnięcia turystów z okolicznych miejscowości, którzy pragną kontaktu z naturą i aktywnego wypoczynku.

## **W I Z J A**

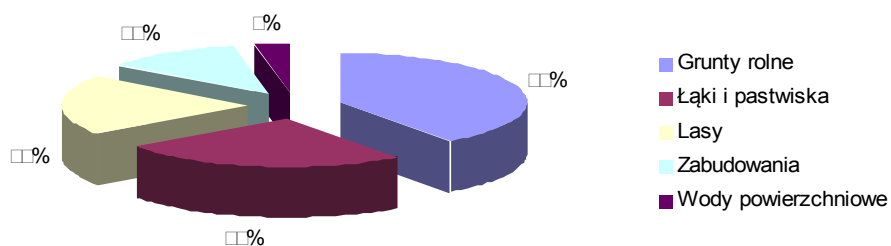
*Głuchów – zielona dolina z pięknym krajobrazem,  
wodą, rajem dla wędkarzy i agroturystyką.*

*Wieś estetyczna oferująca dobry standard życia i dobrą infrastrukturę,  
z ukształtowaną zielenią i atrakcyjnym centrum łączącym funkcje  
edukacyjne, duchowe, sportowo – rekreacyjne.*

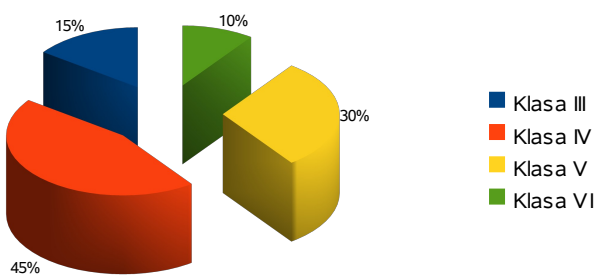
## 1.2 Powierzchnia

Powierzchnia obrębu wsi Głuchów wynosi 21,76 km<sup>2</sup>.

### Struktura gruntów we wsi Głuchów



### Struktura klas bonitacyjnych gleb we wsi Głuchów

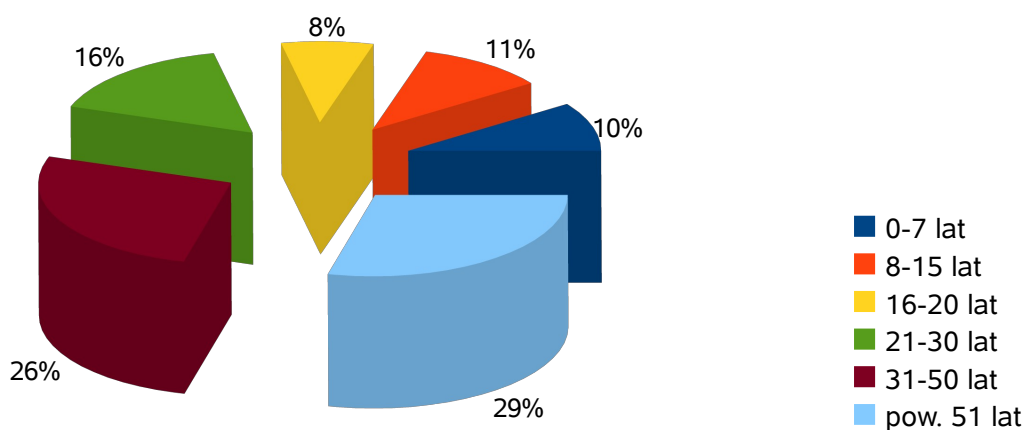


Z danych o strukturze gruntów wynika, iż na terenie wsi Głuchów przeważają

gleby IV i V klasy bonitacyjnej. Niewielką część całej powierzchni wsi stanowią gleby III i VI klasy. Przeciętna jakość gleb na terenie wsi jest przyczyną zamierania tradycyjnych gospodarstw rolnych z powodu zbyt małej wydajności z hektara w stosunku do poniesionych nakładów. Duża ilość łąk i pastwisk na terenie Głuchowa daje szansę na stworzenie gospodarstw rolnych specjalizujących się w hodowli bydła. Gleby oraz rzeźba terenu na obszarze wsi, podobnie jak na terenie całej gminy, zostały ukształtowane przez zlodowacenie bałtyckie. Z tego okresu pochodzą wzniesienia moreny czołowej. Na terenie wsi i okolic przeważają gleby brunatne, mady. Utrudnieniem w gospodarowaniu użytkami rolnymi są między innymi gęsta sieć cieków wodnych oraz znaczne zróżnicowanie użytków występujących na stosunkowo niewielkich powierzchniach. Powodowane jest to przez geologiczne ich pochodzenie i znaczne zróżnicowanie poziomu wód gruntowych.

### 1.3 Ludność - statystyka

Udział wiekowy mieszkańców wsi Głuchów:



Biorąc pod uwagę powyższe dane, można zauważyć iż największą grupę

mieszkańców miejscowości Głuchów stanowią mieszkańcy powyżej 51 roku życia. Brak młodzieży we wsi spowodowany jest migracją tej grupy społecznej do miast w celu chęci zdobycia lepszego wykształcenia i pracy.

Na terenie wsi brak jest bezpiecznego miejsca do rekreacji i zabawy dla dzieci i młodzieży. Brak przyszłości na wsi powoduje że młodzież szuka lepszych warunków w większych ośrodkach miejskich w kraju i za granicą. Wielu młodych ludzi z chęcią pozostałoby na wsi, pod warunkiem lepszej sytuacji bytowej, powstania miejsc pracy oraz zapewnienia lepszej przyszłości następnym pokoleniom.

Duże rozdrobnienie rolnictwa powoduje spadek opłacalności produkcji, upadek gospodarstw rolnych. Szansą dla drobnych gospodarstw rolnych może być przekształcenie produkcji na wytwarzanie zdrowej żywności.

Dorośli i młodzież chcieliby mieć miejsce, w którym po pracy, nauce i w wolne dni mogliby się spotkać - miejsce wspólnych zabaw i festynów. Wieś Głuchów zamieszkuje 460 osób.

## **1. 4 Ilość gospodarstw**

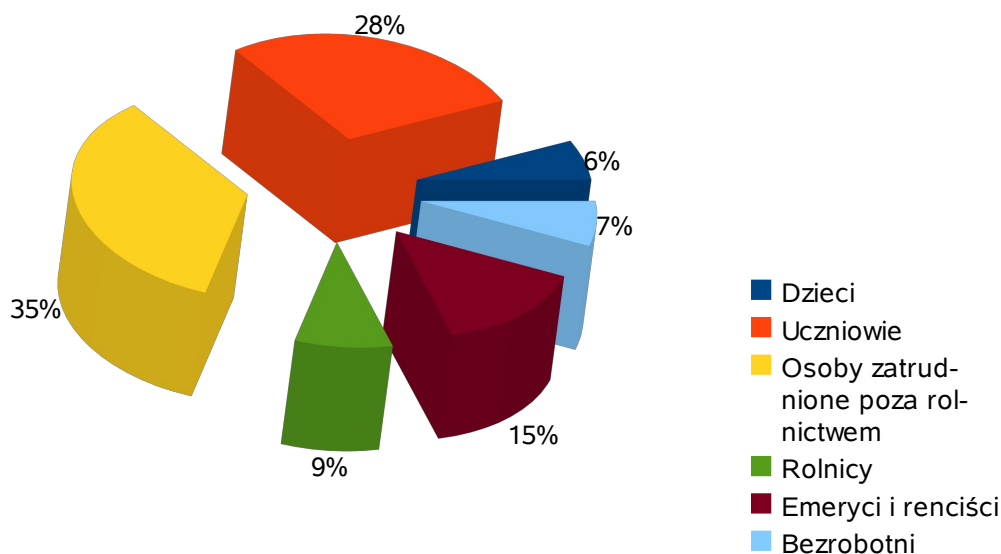
W miejscowości Głuchów znajduje się 35 gospodarstw rolnych. Są to tradycyjne gospodarstwa rolne specjalizujące się w uprawie i hodowli zbóż, roślin okopowych, trzody chlewnej oraz bydła. We wsi znajduje się ferma bydła oraz plantacja orzechów laskowych.

Duże rozdrobnienie rolnictwa powoduje spadek opłacalności produkcji upadek małych gospodarstw rolnych. Szansa dla drobnych gospodarstw dysponujących lepszymi glebami może być przekształcenie profilu produkcji na wytwarzanie zdrowej żywności lub prowadzenie gospodarstw agroturystycznych. Jest to sposób na zatrzymanie młodych ludzi na wsi i na zapewnienie utrzymania dla całych rodzin.

## **1.5 Struktura zatrudnienia**

### **Procentowy udział mieszkańców**

Z przedstawionych danych wynika iż tylko 9 % osób mieszkających we wsi



Głuchów jest zatrudniona w rolnictwie. Największą grupę we wsi stanowią osoby zatrudnione poza rolnictwem, następnie uczniowie (to do nich należeć będzie przyszłość miejscowości) oraz emeryci i renciści. Powstanie gospodarstw agroturystycznych poprawi atrakcyjność wsi i zachęci mieszkańców do dalszego działania na rzecz rozwoju swojej okolicy, a także zachęci młodzież do pozostania na ojcowiznie. Agroturystyka może być źródłem utrzymania części mieszkańców.

## 1.6 Stowarzyszenia

### Grupa Odnowy Miejscowości Głuchów:

**Rafał Ćwiertniewicz**

**Zygmunt Janus**

**Władysław Lusawa**

**Jan Maćkowiak**

**Jolanta Maćkowiak**

Przewodniczącym lokalnej grupy odnowy wsi jest Rafał Ćwiertniewicz.

### Główne zadania lokalnej grupy odnowy wsi.



Funkcjonowanie świetlicy wiejskiej, współpraca i aktywizacja mieszkańców, integracja społeczności lokalnej polegająca na: plenerowych spotkaniach, podniesieniu atrakcyjności wsi, systematycznego budowania zasobów własnych, wzbogacenia życia kulturowego na wsi, podejmowania działań mających na celu poprawę warunków życia mieszkańców wsi przy uzyskaniu ich poparcia i wykorzystaniu potencjału ludzkiego.

Do lokalnej grupy odnowy wsi przyłącza się Rada Sołecka oraz Rada Parafialna.

## **2. Analiza zasobów miejscowości Głuchów**

Zasoby – to wszelkie elementy materialne i niematerialne wsi i otaczającego ją obszaru, które mogą być wykorzystane obecnie lub w przyszłości, w budowaniu i realizacji publicznych bądź prywatnych przedsięwzięć odnowy wsi.

W analizie zasobów brano pod uwagę następujące ich rodzaje:

- środowisko przyrodnicze, położenie
- środowisko kulturowe,
- dziedzictwo religijne,
- obiekty i tereny,
- gospodarka, rolnictwo,
- sąsiedzi i przyjezdni,
- instytucje, ludzie, organizacje społeczne.

### **2.1 Środowisko przyrodnicze, położenie**

Rodzaj zasobów	Opis zasobu jakim wieś dysponuje	Znaczenie zasobu		
		Małe	Duże	Wyróżniające wieś
1	2	3	4	5
<b>Środowisko przyrodnicze, położenie</b>				
Walory krajobrazu	Wody śródlądowe, ukształtowanie terenu			
Walory klimatu (wiatr, nasłonecznienie)	Przejściowy zmienny			
Walory szaty roślinnej (np. runo leśne, rzadkie gatunki roślin)	Dęby, buki, świerki, topole		X	
Cenne przyrodniczo obszary lub obiekty	Tereny przyległe do rzeki Odra		X	
Świat zwierzęcy	Bocian, borsuk, wydra, czapla	X		
Wody powierzchniowe (cieki, rzeki, stawy)	Rzeka Odra i przyległe stawy i kanały		X	
Wody podziemne	Hydrofornia w Sadowej		X	
Gleby	Piaski, mady, gleby bielcowe		X	
Drogi (dostępność komunikacyjna)	Dostępność komunikacyjna korzystna sieć drogowa (droga powiatowa)		X	

## 2.2 Środowisko kulturowe

Rodzaj zasobów	Opis zasobu jakim wieś dysponuje	Znaczenie zasobu		
		Małe	Duże	Wyróżniające wieś
1	2	3	4	5
<b>Środowisko kulturowe</b>				
Miejsca kultu	Kościół pw. Matki Boskiej Siewnej		X	
Święta, odpusty, pielgrzymki	Uroczystości rocznicowe: Dzień Matki, Dzień Dziecka ... oraz dożynki gminne		X	

## 2.3 Obiekty i tereny

Rodzaj zasobów	Opis zasobu jakim wieś dysponuje	Znaczenie zasobu		
		Małe	Duże	Wyróżniające wieś
1	2	3	4	

Obiekty i tereny				
Działki pod zabudowę mieszkaniową	6 sztuk		X	
Pustostany mieszkaniowe, magazynowe	1 obiekty	X		
Place i miejsca publicznych spotkań	3 obiekty		X	
Miejsce sportu i rekreacji	2 obiekty		X	

## 2.4 Gospodarka i rolnictwo

Rodzaj zasobów	Opis zasobu jakim wieś dysponuje	Znaczenie zasobu		
		Małe	Duże	Wyróżniające wieś
1	2	3	4	5
<b>Gospodarka, rolnictwo</b>				
Miejsca pracy	10		X	
Gospodarstwa rolne	35		X	
Uprawy, hodowle	- Zboża, - Rośliny okopowe - Trzoda chlewna, - Bydło		X	
Firmy produkcyjne i zakłady przemysłowe	- Sklepy spożywcze - 2 - Warsztat mechaniki pojazdowej, - Zakład usług leśnych - 2, - Przedsiębiorstwo Wielobranżowe, - Ferma bydła, - Plantacja orzechów laskowych		X	

## 2.5 Mieszkańcy, kapitał społeczny

Rodzaj zasobów	Opis zasobu jakim wieś dysponuje	Znaczenie zasobu		
		Małe	Duże	Wyróżniające wieś
1	2	3	4	5
<b>Mieszkańcy, kapitał społeczny</b>				
Działające grupy, związki i stowarzyszenia	Ochotnicza Straż Pożarna (OSP), klub sportowy - Piast Parkowia II Koło Gospodyń Wiejskich (KGW)		X	
Kontakty i współpraca	Współpraca z Gminą partnerską, Schenkendöbern		X	

### 3. Ocena silnych i słabych stron oraz szans i zagrożeń (Analiza SWOT)

#### OBSZARY ANALIZY

<b>SILNE STRONY (S)</b>	<b>SZANSE (O)</b>
<b>SŁABE STRONY (W)</b>	<b>ZAGROŻENIA (T)</b>

## **SILNE STRONY**

1. Charakterystyczne położenie wsi w dorzeczu Odry i Obrzycy.
2. Duży obszar terenów zalesionych i terenów zieleni z możliwością wykorzystania w celu rekreacji.
3. Aktywnie działająca Rada Sołecka na rzecz społeczeństwa.
4. Istniejące gospodarstwo agroturystyczne.
5. Czyste środowisko.
6. Ogólnopolskie zawody wędkarskie spinningowe na rzece Obrzyca.
7. Sala wiejska wykorzystana w celach kulturalnych – zabawy, dyskoteki, wesela, dożynki itp.
8. Cykliczne imprezy rozrywkowe – dożynki, dzień kobiet, zabawy.
9. Boisko do piłki nożnej.
10. Połączenie komunikacyjne dwóch dróg: wojewódzkiej nr 278 z powiatową nr F 1199.
11. Aktywnie działające na terenie wsi organizacje OSP, KGW.
12. Współpraca OSP z gminą partnerską Schenkendöbern.

## **SŁABE STRONY**

1. Brak kanalizacji.
2. Zły stan nawierzchni dróg, brak dostatecznej ilości chodników
3. Brak odpowiedniej infrastruktury rekreacyjno – sportowej,
4. Brak przemysłu i zakładów dających miejsca pracy.
5. Zagrożenie powodziowe.
6. Brak punktów gastronomicznych.
7. Niedostateczna oferta komunikacji autobusowej.



## **SZANSE**

1. Przystąpienie Polski do Unii Europejskiej - otwarcie granic,
2. Zachęcenie do inwestycji osób zainteresowanych turystyką ekologiczną,
3. Dobra współpraca z Gminą oraz pomoc w realizacji naszych przedsięwzięć,
4. Wydzielenie i zagospodarowanie działek budowlanych,
5. Współpraca Gminy z gminą partnerska Schenkendöbern
6. Współpraca z sąsiednimi miejscowościami.

## **ZAGROŻENIA**

1. Wysoki wskaźnik migracji młodych ludzi do miast w poszukiwaniu pracy,
2. Zagrożenie powodziowe ze strony rzeki Odra,
3. Redukcja środków finansowych przeznaczonych na prowadzenie działalności przez organizacje społeczne na terenie wsi – nieumiejętność pozyskiwania środków przez organizacje społeczne.
4. Likwidacja rodzinnych gospodarstw rolnych.

Z analizy SWOT wynika, że w naszej miejscowości obecnie są słabe warunki standardu życia mieszkańców, jednak w przestrzeni długofalowej widoczne są duże szanse niosące nadzieję na poprawę tych warunków.

W obszarze dotyczącym jakości życia związanej z warunkami materialnymi obecna sytuacja jest określana jako korzystna i mamy nadzieję zachowania jej w przyszłości. Może jednak ulec to zmianie w przypadku pojawienia się nieprzewidzianych okoliczności np. utrata pracy przez członków rodziny.

Analiza obszaru związanego z tożsamością wsi oraz warunków życia wiejskiego w chwili obecnej jest oceniana pozytywnie. W odniesieniu do przyszłości przewidywane są zmiany wywołane prognozami informującymi o odpływie mieszkańców do miast.

Najbardziej niekorzystnie przedstawia się sytuacja określająca warunki ekonomiczne mieszkańców naszej wsi. Zarówno obecnie, jak i w przyszłości oceniana jest ona niekorzystnie ze względu na znaczną ilość słabych stron oraz liczne zagrożenia mogące się ujawnić w przyszłości.

Podsumowując te wyniki stwierdzono, iż szczególnie potrzebna jest intensyfikacja działań mających na celu poprawę warunków ekonomicznych ludności poprzez rozwijanie działalności rekreacyjnej dla ( W ) naszej wsi, czyli turystyki. Działania podążające w tym kierunku mogą przynieść poprawę nie tylko w tej dziedzinie, ale również w obszarach, w których powinniśmy dbać o utrzymanie i rozwój uzyskanej już dzisiaj przewagi – walory krajobrazowe, spokój i cisza - miejscem do odpoczynku. Rozwój turystyki na terenie wsi będzie ciekawą ofertą dla ludności z przyległych miast. Atrakcyjne położenie wsi może przyciągać mieszkańców większych aglomeracji do osiedlania się w Głuchowie

## 4. Opis planowanych zadań.

### 4.1 Określamy największe potrzeby

#### Program krótkoterminowy odnowy wsi Głuchów na okres 2004 – 2010r.

Kluczowy problem	Odpowiedź	Propozycja projektu	Czy stać nas na realizację? (tak/nie)		Hierarchia
			Organizacyjnie	Finansowo	
Co nas najbardziej zintegruje?	Wspólne spotkania na rzecz wsi	Zorganizowanie zawodów sportowych między wsiami, młodzieżą a starszymi. Wspólne spotkania na sali. Zabawy wiejskie.	TAK	TAK	Bardzo ważne
Na czym nam najbardziej zależy?	Na poprawie warunków bytowych, odnowie wsi: remont boiska sportowego wraz z szatnią i zapleczem, budowa placu zabaw.	Budowa i wyposażenie placu zabaw, remont i doposażenie boiska, budowa szatni i zaplecza piłkarskiego	TAK	NIE	Bardzo ważne
Co nam najbardziej przeszkadza?	Brak chodników, zła nawierzchnia dróg, brak placu zabaw dla dzieci, brak spełniającego wymogi boiska	Budowa chodników, poprawa stanu dróg, budowa placu zabaw dla dzieci, odnowienie boiska, budowa zaplecza.	TAK	NIE	Bardzo ważne
Co najbardziej zmieni nasze życie?	Zjednoczenie wsi	Wspólne zabawy, wspólne zawody sportowe w piłkę nożną i siatkówkę.	TAK	TAK	Ważne
Co nam	Upiększenie wsi	Sadzenie kwiatów,	Tak	TAK	Ważne

przyjdzie najłatwiej		drzew i krzewów, zagospodarowanie i pielęgnacja terenów zielonych i miejsc publicznych oraz regularne sprzątanie wsi.			
----------------------	--	---	--	--	--

## Plan długoterminowy

I. Plan rozwoju			II. Program rozwoju	
1. Cele Co trzeba osiągnąć aby urzeczywistnić wizję wsi	2. Co pomoże osiągnąć cele?		3. Co może przeszkodzić	Projekty Co wykonamy?
	Zasoby Czego użyjemy?	ATUTY Silne strony i Szanse Co wykorzystamy?	BARIERY Słabe strony Co wyeliminujemy? Zagrożenia Czego unikniemy	
<b>TOŻSAMOŚĆ WSI I WARTOŚĆ ŻYCIA WIEJSKIEGO</b>				
Stworzenie nowej tradycji wsi i <i>poszanowania pracy na roli.</i>	Świetlicey	Pamięć o starych zwyczajach.	Likwidacja rodzinnych gospodarstw rolnych	Przy wykorzystaniu świetlicy wiejskiej, zorganizowanie spotkań między pokoleniowych, zorganizowanie koła gospodyń wiejskich.
<b>STANDARD ŻYCIA</b>				
Poprawienie ochrony środowiska.	Drogi, chodniki, boisko sportowe, plac zabaw dla dzieci.	Zaangażowanie się mieszkańców wsi.	Brak funduszy na przebudowanie boiska sportowego, placu zabaw dla dzieci.	Przebudowa boiska sportowego, budowa zaplecza, budowa chodników, placu zabaw.
<b>JAKOŚĆ ŻYCIA</b>				

Podniesienie życia wspólnotowego	Świetlica wiejska, boisko sportowe	Młodzież grająca w tenisa stołowego, siatkówkę	Brak zaangażowania mieszkańców w życie wsi	Wybudowanie boiska sportowego z zapleczem, budowa chodników, placu zabaw
BYT				
Możliwość rozszerzenia działalności, zwiększenia dochodów mieszkańców przez poprawę stanu dróg, chodników, sali wiejskiej wykorzystywanej do różnego typu spotkań ludności	Gospodarstwa rolne, organizacja koła gospodyń wiejskich	Rodzinne gospodarstwa rolne,	Odejście młodych ludzi od rolnictwa, przemieszczanie się młodych ludzi do miast w poszukiwaniu lepszych warunków życia.	Organizowanie spotkań wiejskich, możliwość uzyskania dotacji do gospodarstw rolnych, utworzenie gospodarstw agroturystycznych, możliwość założenia własnej działalności gospodarczej

Z planowanych zadań zrealizowano inwestycję remontu sali wiejskiej, Zakupiono wyposażenie do sali oraz wyposażono kuchnię w niezbędne sprzęty i urządzenia. Wysiłkiem mieszkańców odremontowano kaplicę.

Obecnie jednym z ważniejszych zadań jest wybudowanie i usprzętowanie placu zabaw dla dzieci oraz całkowita modernizacja boiska sportowego z wybudowaniem zaplecza oraz budowa chodników i naprawa (utwardzenie) dróg.

### Plac zabaw- wyposażenie

L.p.	Wyposażenie	Szt.
1	Huśtawka podwójna	1
2	Huśtawka „pampers”	1
3	Huśtawka wagowa	1
4	Bramka z koszem	1
5	Ławka z oparciem	1
6	Ławka prosta	1
7	Kosz na śmieci	1
8	Zestaw zabawowy	1
9	Kotwy stalowe	16

### Szacunkowy kosztorys planowanego przedsięwzięcia

Działanie/zadanie	Przewidywany koszt realizacji w zł	Źródła finansowania
1. Prace ogólnobudowlane w świetlicy wiejskiej w Głuchowie + wyposażenie	zrealizowane	Gmina Trzebiechów Unia Europejska
2. Budowa placu zabaw z wyposażeniem i ogrodzeniem	31.000,00	
3. Modernizacja boiska i zakup sprzętu sportowego	70.000,00	
4. Utwardzenie dróg, budowa chodników	150.000,00	
<b>Razem</b>	<b>251.000,00</b>	

## **4.2 Określamy linie rozbieżności: regionalne, wiejskie, miejskie, krajowe, międzynarodowe.**

Po modernizacji i doposażeniu świetlicy w 2006r. wieś częściowo zyskała na atrakcyjności. Brak odpowiednich miejsc do zabaw dla dzieci, brak terenów rekreacyjno sportowych stawiają wieś Głuchów na gorszej pozycji w porównaniu do innych miejscowości. Sytuacja na wsi w zakresie dostępności do infrastruktury rekreacyjno sportowej znacznym stopniu odbiega od innych miejscowości, szczególnie ośrodków miejskich. W celu wyrównania szans, poprawy warunków życia mieszkańców wsi należy wybudować plac zabaw, rozbudować infrastrukturę sportowo rekreacyjną oraz doposażyć w sprzęt sportowy.

Dużą dysproporcją pomiędzy wsią Głuchów, a większymi miejscowościami, szczególnie miejskimi jest brak utwardzonych dróg i chodników, co nie ułatwia życia jej mieszkańcom.

### 4.3 Lista rankingowa potrzeb i rozbieżności

PIORYTET	CEL	PROJEKT	KTO	DATA REALIZAC		KOSZTY (szacun-kowe) w zł
				Rozpo częcie	zakoń czenie	
Zwiększenie atrakcyjności i wsi oraz zachowanie dziedzictwa kulturowego	1.	Kapitalny remont świetlicy wiejskiej wraz z, wyposażeniem	Gmina Unia Europejska	2006	2006	zrealizowane
	2.	Budowa placu zabaw dla dzieci z ogrodzeniem, modernizacja boiska i zakup sprzętu sportowego .	Gmina Unia Europejska	2010	2011	31.000,00
				2010	2011	70.000,00
	3.	Remont elewacji kaplicy kościelnej.	Gmina Unia Europejska			Zrealizowano przy udziale mieszkańców
4	Utwardzenie dróg, budowa chodników.	Gmina Unia Europejska	2012	2016	150.000,00	

Włączenie mieszkańców w realizowane zadania, nastąpi po wykonaniu planowanych inwestycji. Do najważniejszych zadań mieszkańców wsi Głuchów będzie dbałość o estetyczny wygląd wsi, zagospodarowanie terenu wokół świetlicy wiejskiej, utrzymanie czystości na placu zabaw dla dzieci oraz dbałość o estetyczny wygląd wokół kaplicy kościelnej. Harmonogram wszystkich wyżej wymienionych zadań będzie uchwalony na zebraniach wiejskich, gdzie zostaną jednocześnie wyznaczone osoby odpowiedzialne za wykonanie wszystkich planowanych zadań. Duża pomoc mieszkańców w dbaniu o estetyczny wygląd wsi będzie silnym atutem przyciągającym ludność z okolicznych miejscowości. Obecnie mieszkańcy aktywnie włączają się w organizowanie imprez rozrywkowych takich jak: gminne dożynki, festyny, zabawy sylwestrowe, uroczystości z okazji dnia kobiet, dnia dziecka oraz regularne porządkowanie otoczenia swoich domostw i całego terenu wsi.



#### 4.4 Propozycja zgłoszenia do PROW

##### **Budowa placu zabaw dla dzieci, modernizacja boiska sportowego, remont dróg i budowa chodników.**

W celu zapewnienia realizacji planowanych działań niezbędna jest, budowa i wyposażenie placu zabaw dla dzieci, modernizacja i doposażenie boiska sportowego. Dzięki funkcjonowaniu świetlicy mieszkańcy mogą już spotykać się na imprezach kulturalnych, integrujących społeczność wiejską. Świetlica jest miejscem organizacji czasu wolnego. Jest początkiem realizacji wspólnych przedsięwzięć na rzecz poprawy warunków i jakości życia na wsi..

Plac zabaw dla dzieci, pozwoli na spędzanie wolnego czasu oraz integrację rodziców i zapewni większe bezpieczeństwo dzieciom. Dzięki urządzeniom zainstalowanym na placu zabaw dzieci pod opieką rodziców będą miały większe możliwości rozwoju fizycznego i nabywania sprawności.

Przeprowadzony z własnych środków remont elewacji kaplicy poprawił już wygląd miejscowości. Miejsca te po zakończeniu planowanych inwestycji będą chętniej odwiedzane przez tutejszą społeczność, co w dłuższej perspektywie czasu zaowocuje spadkiem patologii, przestępczości, a przede wszystkim właściwym zagospodarowaniem wolnego czasu, z czym szczególnie ludność na terenach wiejskich ma problemy. Dzieje się tak z powodu braku bazy i związanych z tym nikłych alternatyw na spędzanie wolnego czasu. Najczęstszym stwierdzeniem młodych ludzi na wsi jest powiedzenie: „*tutaj nie ma co robić, jedynie można się nudzić*” i niestety w dużej mierze jest to prawda. Dlatego bardzo ważnym zadaniem jest zmodernizowanie boiska sportowego i budowa zaplecza. Jest to miejsce, dzięki któremu młodzież chętnie będzie spędzała swój wolny czas, miejsce zdrowej sportowej rywalizacji i już nikt nie powie, „że tu można się tylko nudzić”. Projekt odnowy wsi ma być skuteczną odpowiedzią na marazm i brak alternatyw panujących na terenach wiejskich.

Wyremontowana świetlica, plac zabaw, zmodernizowane boisko z nowym zapleczem oraz nowe chodniki i naprawione drogi będą wizytówką naszej wsi.

W uzasadnieniu powyższego przedsięwzięcia należy zauważyć, że rozwój kulturalny, choć nie przynosi bezpośrednich korzyści materialnych, wpływa na każdą dziedzinę życia. Jest katalizatorem przemian społecznych.

Obiekty te sprawią, iż spotkania i imprezy okolicznościowe będą organizowane w Głuchowie a nie w miejscowościach ościennych, a mieszkańcy będą mogli korzystać ze świetlicy, placu zabaw, kaplicy (wesela, stypy, szkolenia, zabawy sylwestrowe, karnawałowe, chrzciny, śluby, dzień dziecka, itp.)

Celem projektu jest zwiększenie atrakcyjności wsi Głuchów dla mieszkańców i przyjezdnych, podniesienie estetyki wsi, poprawę zaplecza socjalnego oraz poprawę bezpieczeństwa, szczególnie dzieci.

Projekt spełni rolę publiczną, zwiększy wspólne dążenie mieszkańców do podniesienia atrakcyjności wsi.

Wymienione w projekcie zadania spełnią istotną rolę w życiu społecznym i kulturalnym Głuchowa.

Poprawa stanu technicznego i wyglądu budynków oraz atrakcyjność placu zabaw, boiska z całą pewnością zachęci młodzież i dorosłych do jeszcze większej aktywności i działań na rzecz społeczności lokalnej.

Aby było możliwe korzystanie z placu zabaw konieczne jest przeprowadzenie niezbędnych prac polegających na wybudowaniu ogrodzenia, zakupu i zamontowania niezbędnych elementów wyposażenia placu zabaw.

W dalszych planach przewiduje się modernizację boiska sportowego z zapleczem, doposażenie w sprzęt sportowy oraz utwardzenie dróg i budowę chodników.

Po zrealizowaniu całego projektu wieś stanie się bardziej atrakcyjną i przyjazną miejscowością. Realizacja zadań w znacznym stopniu ułatwi życie mieszkańcom wsi oraz zachęci ich do dalszego działania na rzecz społeczności lokalnej. Głuchów będzie również atrakcyjny dla przyjezdnych, którzy będą teraz chętniej się tam osiedlać, co zaowocuje jeszcze większym rozkwitem wsi.