

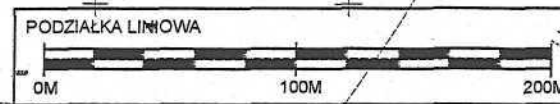
ZAŁĄCZNIK NR 1

RYSUNEK PLANU - ZAŁĄCZNIK NR 1
DO UCHWAŁY NR VIII/42/03
RADY GMINY W TRZEBIECHOWIE
Z DNIA 27. kwietnia 2003r.



GMINA TRZEBIECHÓW

MIEJSCOWY PLAN ZAGOSPODAROWANIA PRZESTRZENNEGO OBEJMUJĄCY TEREN
W OBRĘBIE TRZEBIECHÓW - ZAKŁAD BOMADEK
SKALA 1:1000 - pomniejszono obowiązuje podziałka liniowa



OZNAČENIA

- GRANICA OPRACOWANIA PLANU
- LINIE ROZGRANICZAJĄCE TERENY O RÓŻNYM SPOSÓBIE ZAGOSPODAROWANIA I RÓŻNYCH FUNKCJACH
- NIEPRZEKACZALNE LINIE ZABUDOWY
- RM** TERENY ROLNE
- RU** TEREN PRZETWÓRSTWA PRODUKTÓW GOSPODARKI ROLNEJ I HODOWLANEJ
- RH** TEREN OBSŁUGI PRODUKCJI GOSPODARKI HODOWLANEJ
- U,MN** TERENY ZABUDOWY USŁUGOWO - MIESZKANIOWEJ
- KS** TEREN URZĄDZEŃ TRANSPORTU SAMOCHODOWEGO
- KD** TERENY DRÓG DOJAZDOWYCH
- KORYTARZ INFRASTRUKTURY ELEKTROENERGETYCZNEJ

MAPA SYTUACYJNO-WYSOKOŚCIOWA DO CELÓW PROJEKTOWYCH skala 1:1000

Woj. Lubuskie
Powiat Zielonogórski
Gmina Trzebiechów
Obręb Trzebiechów
Sekcja 421.241.202, 204
dz. według zakresu mapy

Mapa do celów projektowych została wykonana na podstawie istniejącej mapy w skali 1:500 datującą 03.04.2002. Dane o wysokości uzyskano z pomiarów wykonanych w czerwcu 2006 przez P.W. GEOMETRIA z Sulisławowa.

Mapa wyłącza się z planu w zakresie terenów nie wyznaczonych na niniejszej mapie oraz terenów podlegających zabudowie, które nie były zgłoszone do inwentaryzacji lub o których brak jest informacji w inwentaryzacji terenowej.

Skala: 1:1000
KZRG 1280-172006
Sulisławów 2006-06-22

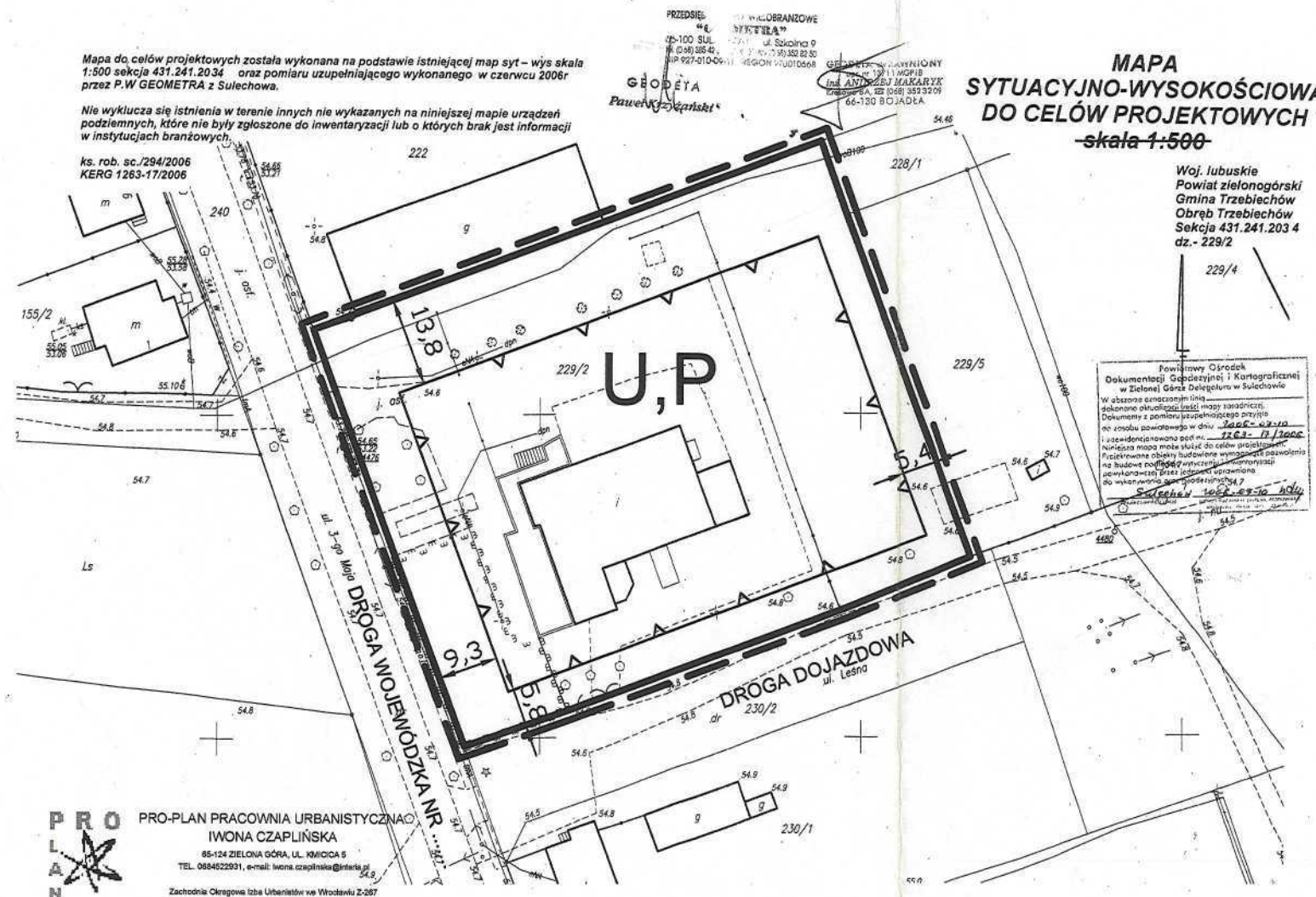
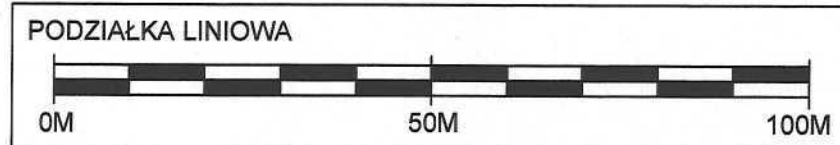

PRO PLAN
PRO-PLAN PRACOWNIA URBANISTYCZNA
+ IWONA CZAPLIŃSKA +
65-124 ZIELONA GÓRA, UL. KMICICA 5
TEL. 0684522931, e-mail: iwona.czaplinska@interia.pl
Zachodnia Okręgowa Izba Urbanistów we Wrocławiu Z-267

GMINA TRZEBIECHÓW

MIEJSCOWY PLAN ZAGOSPODAROWANIA PRZESTRZENNEGO
OBEJMUJĄCY TEREN W TRZEBIECHOWIE - DZIAŁKA NR 229/2
SKALA 1:1000

ZAŁĄCZNIK NR 3

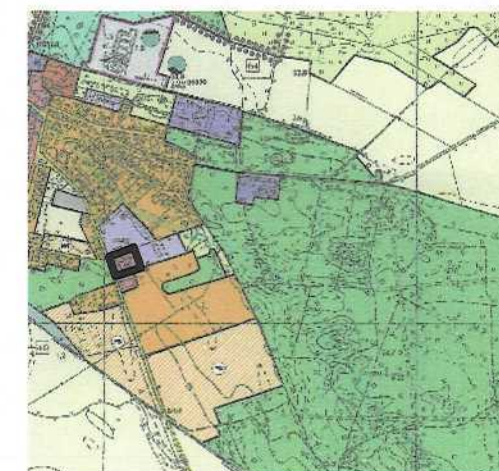
RYSUNEK PLANU - ZAŁĄCZNIK NR 3
DO UCHWAŁY NR VIII / 42 / 07
RADY GMINY W TRZEBIECHOWIE
Z DNIA 27 KWIETNIA 2007 R.



LEGENDA

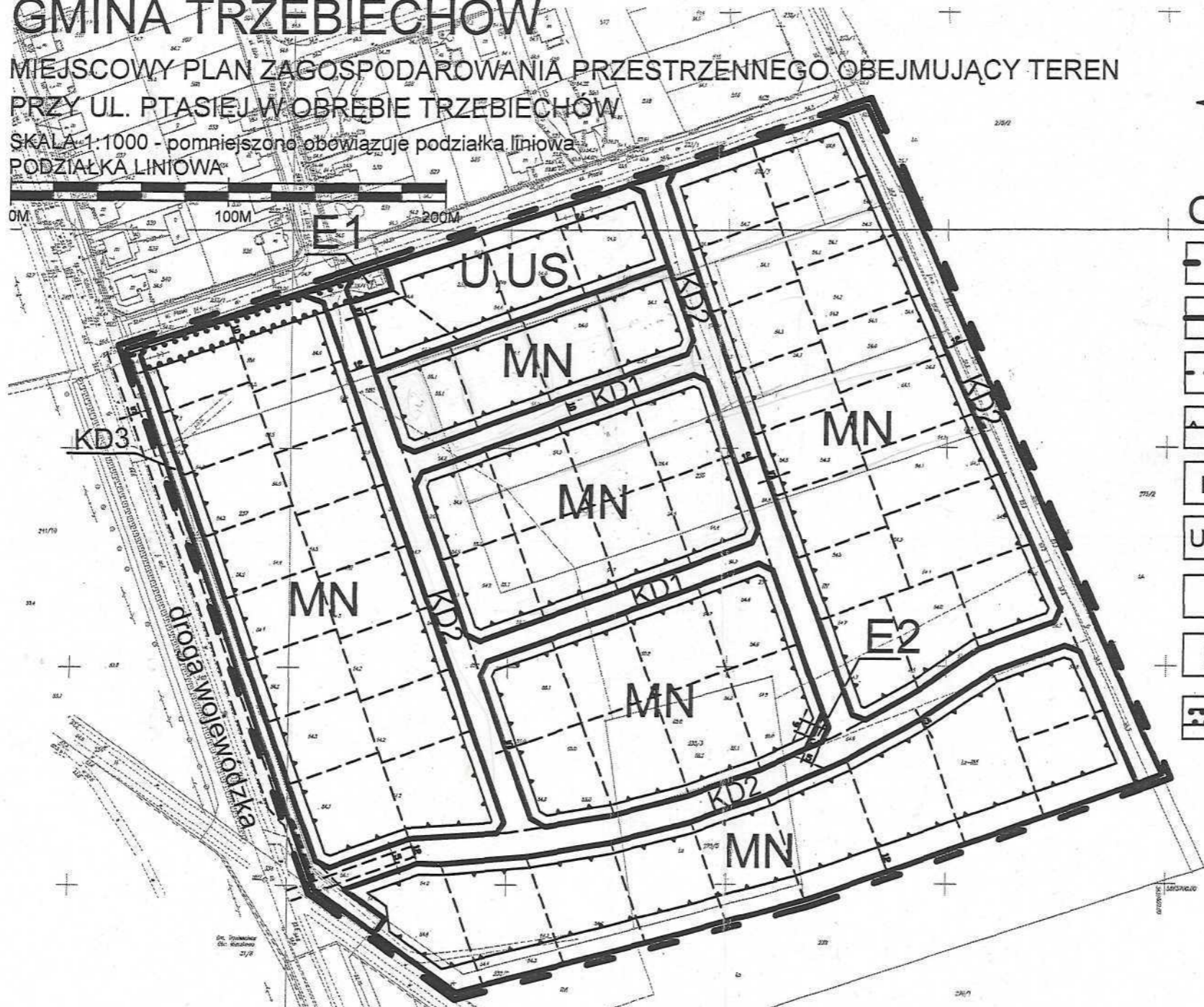
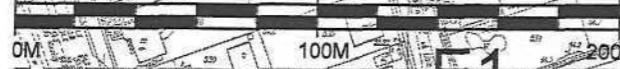
- GRANICA OPRACOWANIA PLANU
- LINIE ROZGRANICZAJĄCE TERENY O RÓŻNYM SPOSOBIE ZAGOSPODAROWANIA I RÓŻNYCH FUNKCJACH
- NIEPRZEKACZALNE LINIE ZABUDOWY
- U,P TEREN ZABUDOWY USŁUGOWO - PRODUKCYJNEJ

WYRYS ZE STUDIUM



GMINA TRZEBIECHÓW

MIEJSCOWY PLAN ZAGOSPODAROWANIA PRZESTRZENNEGO OBEJMUJĄCY TEREN
PRZY UL. PTASIEJ W OBRĘBIE TRZEBIECHÓW
SKALA 1:1000 - pomniejszono obowiązującą podziałką liniową
PODZIAŁKA LINIOWA



ZAŁĄCZNIK NR 2

RYSUNEK PLANU - ZAŁĄCZNIK NR 2
DO UCHWAŁY NR ...VIII/42/07...
RADY GMINY TRZEBIECHÓW
Z DNIA ...27... kwietnia 2007...

OZNACZENIA:

- GRANICA OPRACOWANIA PLANU
- LINIE ROZGRANICZAJĄCE TERENY O RÓŻNYM SPOSOBIE ZAGOSPODAROWANIA I RÓŻNYCH FUNKCJACH
- LINIE PODZIAŁU WEWNĘTRZNEGO - NIEOBOWIĄZUJĄCE
- NIEPRZEKRACZALNE LINIE ZABUDOWY
- MN TERENY ZABUDOWY MIESZKANIOWEJ
- U,US TERENY ZABUDOWY USŁUGOWEJ ORAZ SPORTU I REKREACJI
- E TERENY STACJI ELEKTROENERGETYCZNEJ
- KD DROGI DOJAZDOWE GMINNE
- KORYTARZ INFRASTRUKTURY ELEKTROENERGETYCZNEJ



PRO-PLAN PRACOWNIA URBANISTYCZNA
IWONA CZAPLIŃSKA
65-124 ZIELONA GÓRA, UL. KMICICA 5
TEL. 0684522931, e-mail: iwona.czaplinska@interia.pl
Zachodnia Okręgowa Izba Urbanistów we Wrocławiu Z-267

Projektant: Iwona Czaplinska
Dokumentacja: Projekt urbanistyczny
Wzrost: 1000
Data: 2007-06-19

MAPA SITUACYJNO-WYSOKOŚCIOWA DO CEŁÓW PROJEKTOWYCH skala 1:1000

Mapa do celów projektowych została wykonana na podstawie istniejącej mapy zryt - wysp sekcja 451.241.203, 204, 251, 252 oraz pomiaru uzupełniającego wykonanego w czerwcu 2006 przez P.W. GEOMETRA z Suwałkami.

Nie wyklucza się istnienia w terenie innych nie wykazanych na niniejszej mapie urządzeń podziemnych, które nie były zgłoszone do inwentaryzacji lub o których brak jest informacji w istniejących branżowych.

Ad. rób. 262/2006
KROK 1000-172/06
Woj. lubuskie
Powiat zielonogórski
Gmina Trzebiechów
Obręb Trzebiechów
Sekcje 451.241.203, 204, 251, 252
dz. - według zakresu mapy
Suwałki 2006-06-19