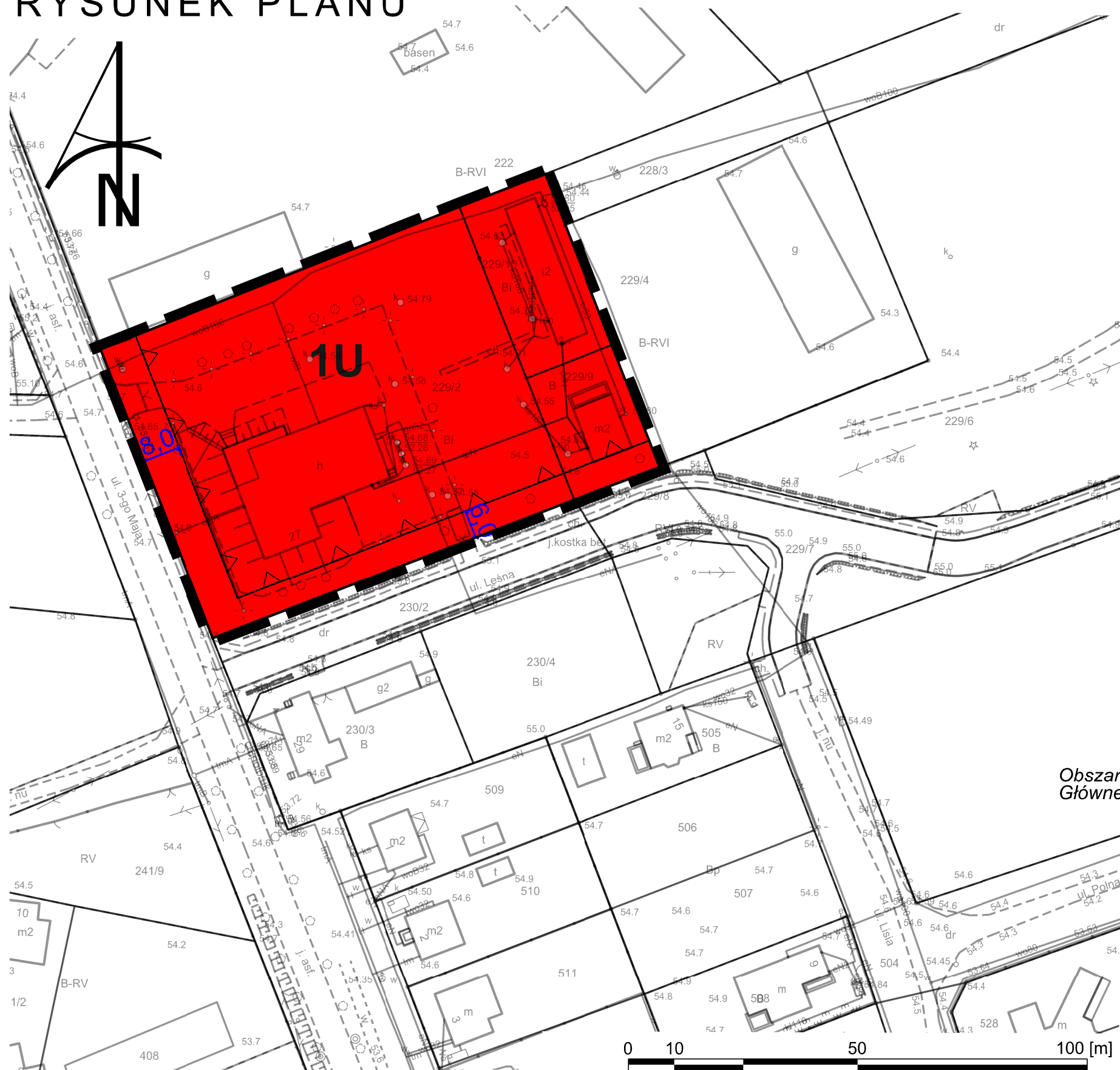


# MIEJSCOWY PLAN ZAGOSPDAROWANIA PRZESTRZENNEGO

## DLA TERENU POŁOŻONEGO W MIEJSCOWOŚCI TRZEBIECHÓW, W REJONIE ULICY 3-GO MAJA


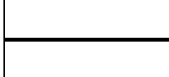


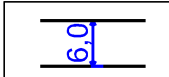
### RYSUNEK PLANU

SKALA 1:1000



### LEGENDA

OBOWIĄZUJĄCE USTALENIA PLANU

-  granice obszaru objętego planem
-  linie rozgraniczające tereny o różnym przeznaczeniu lub różnych zasadach zagospodarowania
-  nieprzekraczalne linie zabudowy
-  tereny zabudowy usługowej
-  wymiary

WYRYS ZE ZMIANY STUDIUM UWARUNKOWAŃ I KIERUNKÓW ZAGOSPDAROWANIA PRZESTRZENNEGO GMINY TRZEBIECHÓW



Obszar w całości zlokalizowany jest w granicach udokumentowanego Głównego Zbiornika Wód Podziemnych nr 150 Pradolina Warszawa - Berlin (Koło - Odra)

<p>Załącznik nr 1 do Uchwały Nr ..... Rady Gminy w Trzebiechowie z dnia ..... r.</p>		<p>Przewodniczący Rady Gminy w Trzebiechowie .....</p>	
<p>Miejscowy Plan Zagospodarowania Przestrzennego dla terenu położonego w miejscowości Trzebiechów, w rejonie ulicy 3-go Maja</p>			<p>skala rysunku <b>1:1 000</b></p>