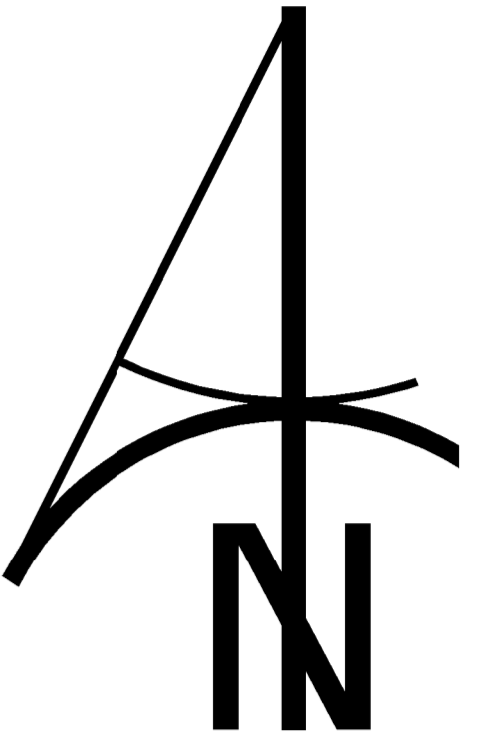
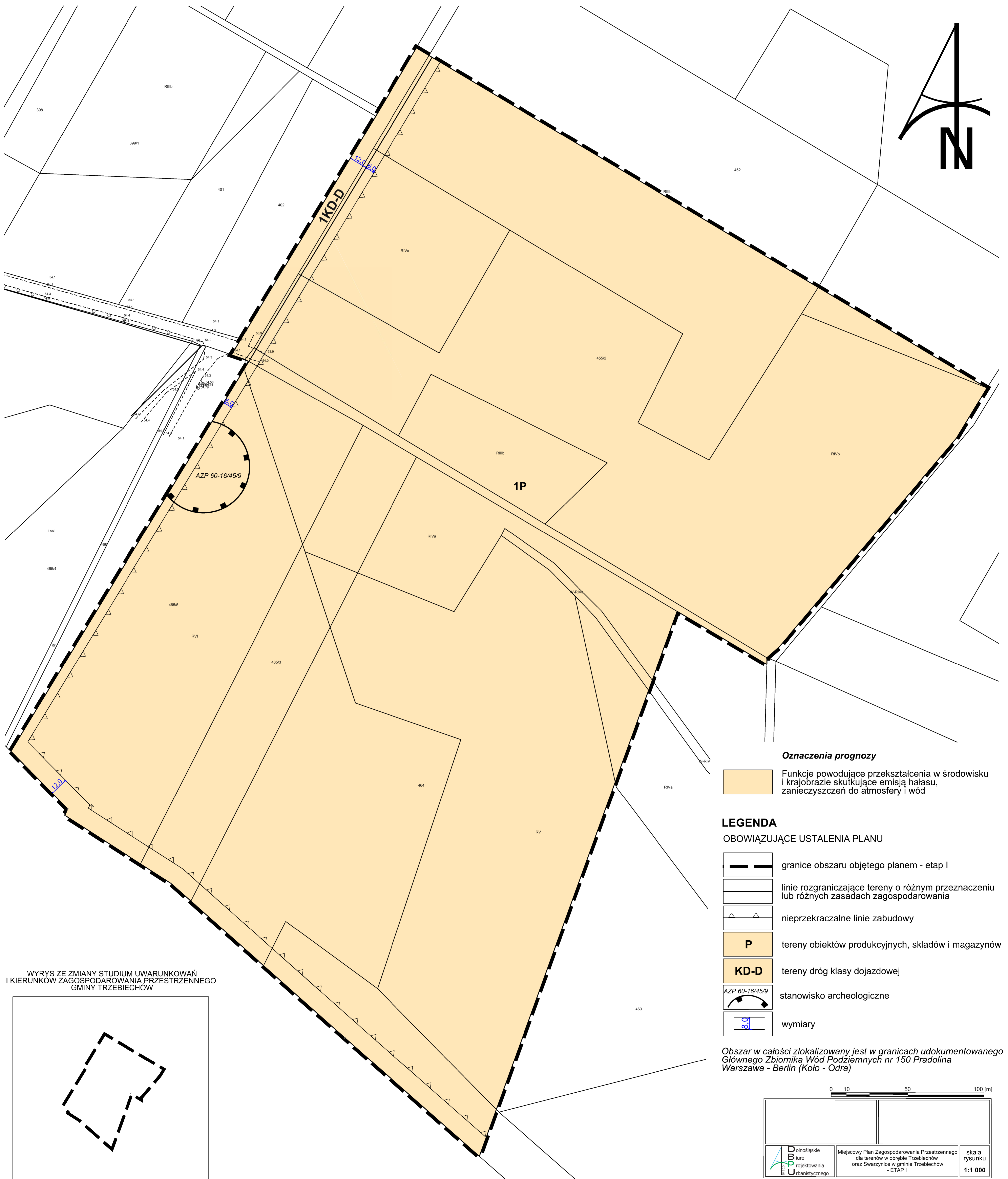


MIEJSCOWY PLAN ZAGOSPODAROWANIA PRZESTRZENNEGO


DLA TERENÓW W OBRĘBIE TRZEBIECHÓW ORAZ SWARZYNICE W GMINIE TRZEBIECHÓW - ETAP I

PROGNOZA ODDZIAŁYWANIA NA ŚRODOWISKO

SKALA 1:1000


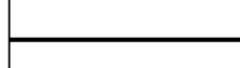




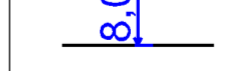


Oznaczenia prognozy

 Funkcje powodujące przekształcenia w środowisku i krajobrazie skutkujące emisją hałasu, zanieczyszczeń do atmosfery i wód

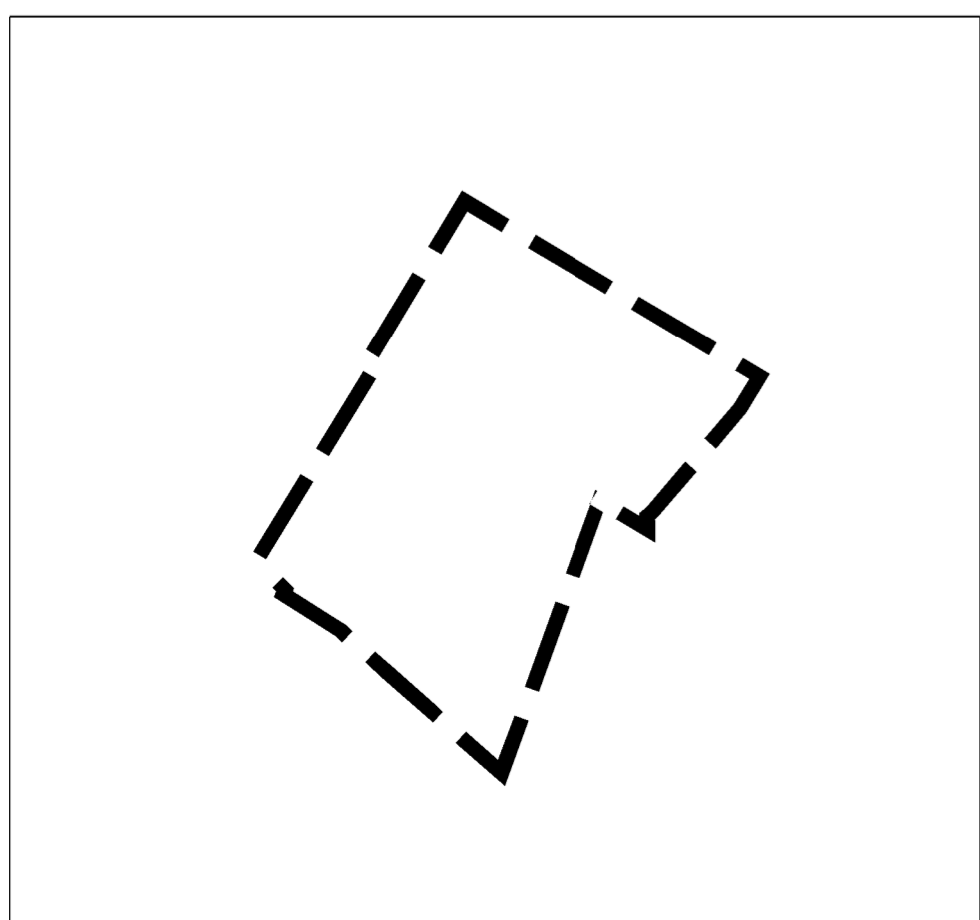
LEGENDA

OBOWIĄZUJĄCE USTALENIENIA PLANU


-  granice obszaru objętego planem - etap I
-  linie rozgraniczające tereny o różnym przeznaczeniu lub różnych zasadach zagospodarowania
-  nieprzekraczalne linie zabudowy
-  tereny obiektów produkcyjnych, składów i magazynów
-  tereny dróg klasy dojazdowej
-  stanowisko archeologiczne
-  wymiary

Obszar w całości zlokalizowany jest w granicach udokumentowanego Głównego Zbiornika Wód Podziemnych nr 150 Pradolina Warszawa - Berlin (Koło - Odra)

WYRYS ZE ZMIANY STUDIUM UWARUNKOWAŃ I KIERUNKÓW ZAGOSPODAROWANIA PRZESTRZENNEGO GMINY TRZEBIECHÓW



0 10 50 100 [m]

	Dolnośląskie Biuro Urbanistyczne	Miejskowy Plan Zagospodarowania Przestrzennego dla terenów w obrębie Trzebiechów oraz Swarzynice w gminie Trzebiechów - ETAP I	skala rysunku 1:1 000
	Miejski Urząd Planowania i Budownictwa		